
Commune : **MONTAUBAN**

Rivière : **Le Tarn**

**111 Avenue de Toulouse #2**

**Commentaires** : Au passage de la voie ferrée Toulouse-Montauban au-dessus du canal

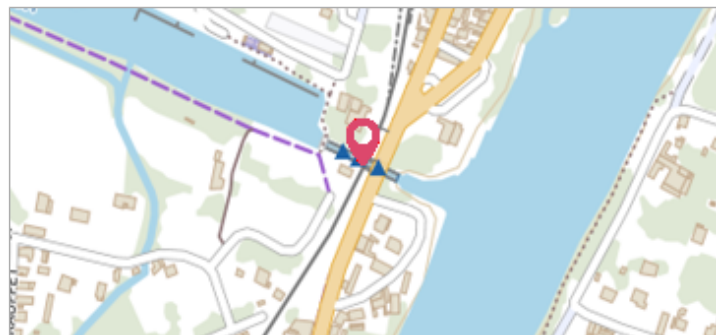
**2** Repère(s) sur le site

**GÉNÉRAL**

**Unité de gestion** : Garonne-Tarn-Lot

**Code** : IGN\_S\_T'.D.M3-88-IV **Date de mise à jour** : 12/07/2017

**Auteur** : IGN



**GÉOLOCALISATION**

**Coordonnées WGS84** : X: 1.34216800 / Y: 44.00633200

**Coordonnées RGF93 (Lambert 93)** X: 567056.15 / Y: 6324432.34

**Coordonnées RGF93 (ETRS89)** : X: 1.342168 / Y: 44.006332

**Code Hydro**: O---0100 **Rive de référence**: Non renseigné



Vue du site


**14 Septembre 1872**

Altitude calculée de l'eau : **82.613 m**

Nature de l'inondation : **Débordement de cours d'eau**

Nature du repère : **Marque gravée**

**Commentaires** : Pont-rail, mur en retour aval rive droite

**GÉNÉRAL**

**Code** : IGN\_R\_T'.D.M3-88-4\_1 **Date de mise à jour** : 21/09/2018

**Auteur** : IGN



Vue du repère

**MARQUE**

**Maximum de l'inondation** : Oui

**Visibilité** : Non renseigné **État du repère** : Bon

**Pérennité** : Non renseigné **Repère calculé** : Non renseigné

**PHEC** : Non renseigné

**SOURCE DE REPÉRAGE : RECENSEMENT DE REPÈRES DE CRUES ISSUS DE LA BASE DE DONNÉES GÉODÉSIQUE DE L'IGN - 27/02/2017**

**Type de repérage** : Source bibliographique

**Organisme** : IGN

**NIVELLEMENT INITIAL - 01/01/1984**

**Méthode** : Non renseigné


**Organisme** : IGN

**Référence nivelée** : Marque d'inondation

**Système altimétrique** : NGF IGN 1969 (système normal)

**Altitude de la référence (en m)** : 82.613 m

**Altitude calculée de l'eau (en m)** : 82.613


Commune : **MONTAUBAN**

Rivière : **Le Tarn**

**111 Avenue de Toulouse #2**

**Commentaires** : Au passage de la voie ferrée Toulouse-Montauban au-dessus du canal

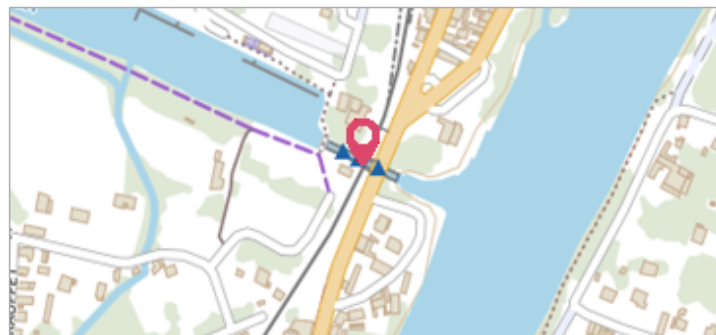
**2** Repère(s) sur le site

**GÉNÉRAL**

**Unité de gestion** : Garonne-Tarn-Lot

**Code** : IGN\_S\_T'.D.M3-88-IV **Date de mise à jour** : 12/07/2017

**Auteur** : IGN



**GÉOLOCALISATION**

**Coordonnées WGS84** : X: 1.34216800 / Y: 44.00633200


**Coordonnées RGF93 (Lambert 93)** X: 567056.15 / Y: 6324432.34

**Coordonnées RGF93 (ETRS89)** : X: 1.342168 / Y: 44.006332

**Code Hydro**: O---0100 **Rive de référence**: Non renseigné



Vue du site


**20 Octobre 1872**

Altitude calculée de l'eau : **82.282 m**

Nature de l'inondation : **Débordement de cours d'eau**

Nature du repère : **Marque gravée**

**Commentaires** : Pont-rail, mur en retour aval rive droite.

**GÉNÉRAL**

**Code** : WEB\_R\_201801191236 **Date de mise à jour** : 21/09/2018

**Auteur** : SPC GTL



Vue du repère

**MARQUE**

**Maximum de l'inondation** : Oui

**Visibilité** : Oui **État du repère** : Moyen

**Pérennité** : Moyenne **Repère calculé** : Non renseigné

**PHEC** : Non renseigné

**NIVELLEMENT D'ORIGINE**

**Méthode** : Non renseigné

**Référence nivelée** : Marque d'inondation

**Système altimétrique** : NGF IGN 1969 (système normal)

**Altitude de la référence (en m)** : 82.282 m

**Altitude calculée de l'eau (en m)** : 82.282