	Commune : NERAC	Rivière : La Baïse
9002 Lagrange Monrepos		
Commentaires : Sur la rive gauche de la Baïse	2	Repère(s) sur le site

GÉNÉRAL

Unité de gestion : Garonne-Tarn-Lot

Code : IGN_S_T'.C.M3-79

Date de mise à jour : 12/07/2017

Auteur : IGN



GÉOLOCALISATION


Coordonnées WGS84 : X: 0.31691300 / Y: 44.15882100

Coordonnées RGF93 (Lambert 93) X: 485440.7 / Y: 6343624.95

Coordonnées RGF93 (ETRS89) : X: 0.316913 / Y: 44.158821

Code Hydro: O6--0290

Rive de référence: Gauche

	3 Juin 1855	Altitude calculée de l'eau : 44.146 m
Nature de l'inondation : Débordement de cours d'eau		Nature du repère : Marque gravée

Commentaires : Maison éclusière de sorbet, mur pignon central, face rivière

GÉNÉRAL

Code : IGN_R_T'.C.M3-79-II

Date de mise à jour :

Auteur : IGN

17/04/2018

MARQUE

Maximum de l'inondation : Oui

Visibilité : Non renseigné

État du repère : Non renseigné

Pérennité : Non renseigné

Repère calculé : Non renseigné

PHEC : Non renseigné

**SOURCE DE REPÉRAGE : RECENSEMENT DE REPÈRES DE CRUES
ISSUS DE LA BASE DE DONNÉES GÉODÉSIQUE DE L'IGN -
27/02/2017**

Type de repérage : Source bibliographique

Organisme : IGN

NIVELLEMENT INITIAL - 01/01/1984

Méthode : Non renseigné

Organisme : IGN


Commentaires sur le nivellement : A l'extrémité aval

Référence nivelée : Marque d'inondation


Système altimétrique : NGF IGN 1969 (système normal)

Altitude de la référence (en m) : 44.146 m

Altitude calculée de l'eau (en m) : 44.146

	Commune : NERAC	Rivière : La Baïse
	9002 Lagrange Monrepos	
Commentaires : Sur la rive gauche de la Baïse		2 Repère(s) sur le site

GÉNÉRAL**Unité de gestion** : Garonne-Tarn-Lot**Code** : IGN_S_T'.C.M3-79**Date de mise à jour** : 12/07/2017**Auteur** : IGN**GÉOLOCALISATION****Coordonnées WGS84** : X: 0.31691300 / Y: 44.15882100**Coordonnées RGF93 (Lambert 93)** X: 485440.7 / Y: 6343624.95**Coordonnées RGF93 (ETRS89)** : X: 0.316913 / Y: 44.158821**Code Hydro**: O6--0290**Rive de référence**: Gauche

	4 juillet 1897	Altitude calculée de l'eau : 44.463 m
	Nature de l'inondation : Débordement de cours d'eau	Nature du repère : Marque gravée
Commentaires : Maison éclusière de sorbet, mur pignon central, face rivière		

GÉNÉRAL**Code** : IGN_R_T'.C.M3-79-III**Date de mise à jour** :**Auteur** : IGN

24/04/2018

MARQUE**Maximum de l'inondation** : Oui**Visibilité** : Non renseigné**État du repère** : Non renseigné**Pérennité** : Non renseigné**Repère calculé** : Non renseigné**PHEC** : Non renseigné**SOURCE DE REPÉRAGE : RECENSEMENT DE REPÈRES DE CRUES
ISSUS DE LA BASE DE DONNÉES GÉODÉSIQUE DE L'IGN -
27/02/2017****Type de repérage** : Source bibliographique**Organisme** : IGN**NIVELLEMENT INITIAL - 01/01/1984****Méthode** : Non renseigné**Organisme** : IGN**Commentaires sur le nivellement** : A l'extrémité aval**Référence nivelée** : Marque d'inondation**Système altimétrique** : NGF IGN 1969 (système normal)**Altitude de la référence (en m)** : 44.463 m**Altitude calculée de l'eau (en m)** : 44.463