

Commune : **MONCRABEAU** | Rivière : **La Baïse**

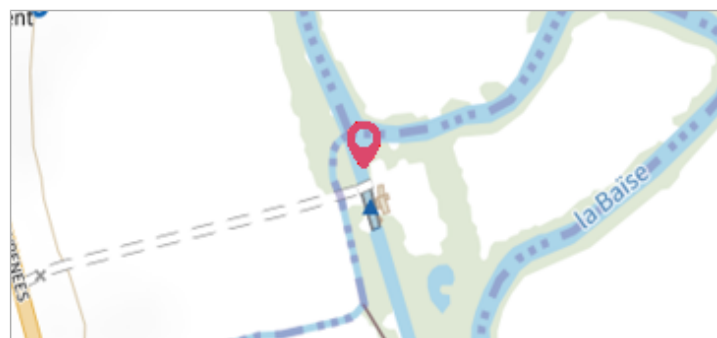
Ecluse du Pacheron

Commentaires : Sur la rive gauche de la Baïse

3 Repère(s) sur le site

GÉNÉRAL

Unité de gestion : Garonne-Tarn-Lot
Code : IGN_S_T'.C.M3-114-3 **Date de mise à jour** : 03/10/2017
Auteur : IGN



GÉOLOCALISATION

Coordonnées WGS84 : X: 0.36788600 / Y: 44.08651400
Coordonnées RGF93 (Lambert 93) X: 489247.61 / Y: 6335458.58
Coordonnées RGF93 (ETRS89) : X: 0.367886 / Y: 44.086514
Code Hydro: O6--0290 **Rive de référence**: Gauche

13 Mai 1856 Altitude calculée de l'eau : **55.73 m**

Nature de l'inondation : **Débordement de cours d'eau** Nature du repère : **Marque gravée**

Commentaires : Pont sur l'ecluse de pacheron, mur en retour amont rive droite, face amont

GÉNÉRAL

Code : IGN_R_T'.C.M3-114-41 **Date de mise à jour** : 19/02/2018
Auteur : IGN



MARQUE

Maximum de l'inondation : Oui
Visibilité : Non renseigné **État du repère** : Bon
Pérennité : Non renseigné **Repère calculé** : Non renseigné
PHEC : Non renseigné

SOURCE DE REPÉRAGE : RECENSEMENT DE REPÈRES DE CRUES ISSUS DE LA BASE DE DONNÉES GÉODÉSIQUE DE L'IGN - 27/02/2017

Type de repérage : Source bibliographique
Organisme : IGN

NIVELLEMENT INITIAL - 01/01/1984

Méthode : Non renseigné
Organisme : IGN
Référence nivelée : Marque d'inondation
Système altimétrique : NGF IGN 1969 (système normal)
Altitude de la référence (en m) : 55.730 m
Altitude calculée de l'eau (en m) : 55.73

Commune : **MONCRABEAU** | Rivière : **La Baïse**

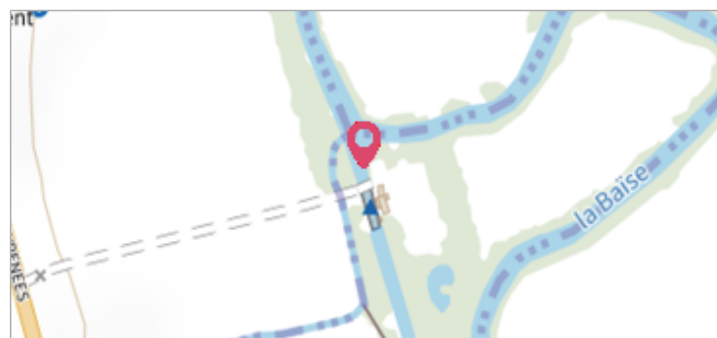
Ecluse du Pacheron

Commentaires : Sur la rive gauche de la Baïse

3 Repère(s) sur le site

GÉNÉRAL

Unité de gestion : Garonne-Tarn-Lot
Code : IGN_S_T'.C.M3-114-3 **Date de mise à jour** : 03/10/2017
Auteur : IGN



GÉOLOCALISATION

Coordonnées WGS84 : X: 0.36788600 / Y: 44.08651400
Coordonnées RGF93 (Lambert 93) X: 489247.61 / Y: 6335458.58
Coordonnées RGF93 (ETRS89) : X: 0.367886 / Y: 44.086514
Code Hydro: O6--0290 **Rive de référence**: Gauche

31 Mai 1856 Altitude calculée de l'eau : **55.828 m**

Nature de l'inondation : **Débordement de cours d'eau** Nature du repère : **Marque gravée**

Commentaires : Pont sur l'ecluse de pacheron, mur en retour amont rive droite, face amont

GÉNÉRAL

Code : IGN_R_T'.C.M3-114-31 **Date de mise à jour** : 17/04/2018
Auteur : IGN



MARQUE

Maximum de l'inondation : Oui
Visibilité : Non renseigné **État du repère** : Bon
Pérennité : Non renseigné **Repère calculé** : Non renseigné
PHEC : Non renseigné

SOURCE DE REPÉRAGE : RECENSEMENT DE REPÈRES DE CRUES ISSUS DE LA BASE DE DONNÉES GÉODÉSIQUE DE L'IGN - 27/02/2017

Type de repérage : Source bibliographique
Organisme : IGN

NIVELLEMENT INITIAL - 01/01/1984

Méthode : Non renseigné
Organisme : IGN
Référence nivelée : Marque d'inondation
Système altimétrique : NGF IGN 1969 (système normal)
Altitude de la référence (en m) : 55.828 m
Altitude calculée de l'eau (en m) : 55.828

Commune : **MONCRABEAU** | Rivière : **La Baïse**

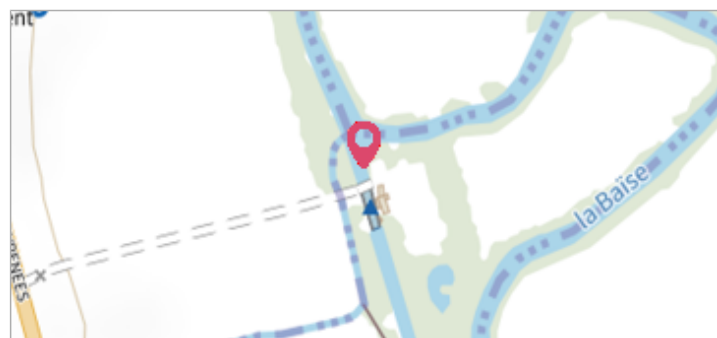
Ecluse du Pacheron

Commentaires : Sur la rive gauche de la Baïse

3 Repère(s) sur le site

GÉNÉRAL

Unité de gestion : Garonne-Tarn-Lot
Code : IGN_S_T.C.M3-114-3 **Date de mise à jour** : 03/10/2017
Auteur : IGN



GÉOLOCALISATION

Coordonnées WGS84 : X: 0.36788600 / Y: 44.08651400
Coordonnées RGF93 (Lambert 93) X: 489247.61 / Y: 6335458.58
Coordonnées RGF93 (ETRS89) : X: 0.367886 / Y: 44.086514
Code Hydro: O6--0290 **Rive de référence**: Gauche

3 Juin 1855 Altitude calculée de l'eau : **55.983 m**

Nature de l'inondation : **Débordement de cours d'eau** Nature du repère : **Marque gravée**

Commentaires : Pont sur l'ecluse de pacheron, mur en retour amont rive droite, face amont

GÉNÉRAL

Code : IGN_R_T.C.M3-114-21 **Date de mise à jour** : 24/04/2018
Auteur : IGN



MARQUE

Maximum de l'inondation : Oui
Visibilité : Non renseigné **État du repère** : Bon
Pérennité : Non renseigné **Repère calculé** : Non renseigné
PHEC : Non renseigné

SOURCE DE REPÉRAGE : RECENSEMENT DE REPÈRES DE CRUES ISSUS DE LA BASE DE DONNÉES GÉODÉSIQUE DE L'IGN - 27/02/2017

Type de repérage : Source bibliographique
Organisme : IGN

NIVELLEMENT INITIAL - 01/01/1984

Méthode : Non renseigné
Organisme : IGN
Commentaires sur le nivellement : A l'extrémité coté canal
Référence nivelée : Marque d'inondation
Système altimétrique : NGF IGN 1969 (système normal)
Altitude de la référence (en m) : 55.983 m
Altitude calculée de l'eau (en m) : 55.983