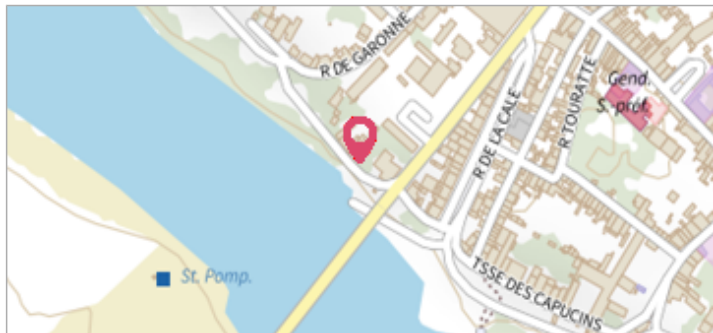


Commune : **MARMANDE**Rivière : **La Garonne**

Quai de la grave

Commentaires : Sur la rive droite de la Garonne**2** Repère(s) sur le site

GÉNÉRAL

Unité de gestion : Garonne-Tarn-Lot**Code** : IGN_S_T'.B.K3-75**Date de mise à jour** : 31/01/2018**Auteur** : IGN

GÉOLOCALISATION

Coordonnées WGS84 : X: 0.15649346 / Y: 44.49990400**Coordonnées RGF93 (Lambert 93)** X: 473982 / Y: 6381941.31**Coordonnées RGF93 (ETRS89)** : X: 0.1564935 / Y: 44.499904**Code Hydro**: O---0000**Rive de référence**: Droite**5 Mars 1930**Nature de l'inondation : **Débordement de cours d'eau**Altitude calculée de l'eau : **24.277 m**Nature du repère : **Plaque****Commentaires** : Maison, mur de façade, face fleuve

GÉNÉRAL

Code : IGN_R_T'.B.K3-75_1**Date de mise à jour** :**Auteur** : IGN

12/12/2019

MARQUE

Maximum de l'inondation : Oui**Visibilité** : Non renseigné**État du repère** : Non renseigné**Pérennité** : Non renseigné**Repère calculé** : Non renseigné**PHEC** : Non renseigné**SOURCE DE REPÉRAGE : RECENSEMENT DE REPÈRES DE CRUES ISSUS DE LA BASE DE DONNÉES GÉODÉSIQUE DE L'IGN - 27/02/2017****Type de repérage** : Source bibliographique**Organisme(s)** : IGN

NIVELLEMENT INITIAL - 01/01/1983

Méthode : Non renseigné**Organisme** : IGN**Commentaires sur le nivellement** : A gauche de l'entrée aval**Référence nivelée** : Marque d'inondation**Système altimétrique** : NGF IGN 1969 (système normal)**Altitude de la référence (en m)** : 24.277 m**Altitude calculée de l'eau (en m)** : 24.277

Commune : **MARMANDE** | Rivière : **La Garonne**

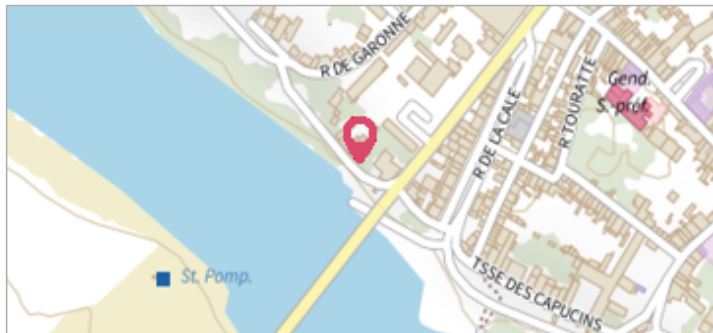
Quai de la grave

Commentaires : Sur la rive droite de la Garonne

2 Repère(s) sur le site


GÉNÉRAL

Unité de gestion : Garonne-Tarn-Lot
Code : IGN_S_T'.B.K3-75 **Date de mise à jour :** 31/01/2018
Auteur : IGN



GÉOLOCALISATION

Coordonnées WGS84 : X: 0.15649346 / Y: 44.49990400
Coordonnées RGF93 (Lambert 93) X: 473982 / Y: 6381941.31
Coordonnées RGF93 (ETRS89) : X: 0.1564935 / Y: 44.499904
Code Hydro: O---0000 **Rive de référence:** Droite



Février 1952 Altitude calculée de l'eau : **24.34 m**

Nature de l'inondation : **Débordement de cours d'eau** Nature du repère : **Non renseigné**

Commentaires : Source : répertoire des repères de la crue de 1930 - DDE du Lot et Garonne. Présence de repères pour les crues de 1930 et 1952. Ces repères n'existent plus.

GÉNÉRAL

Code : WEB_R_201801314207 **Date de mise à jour :** 12/12/2019
Auteur : SPC GTL

MARQUE

Maximum de l'inondation : Oui
Visibilité : Oui **État du repère :** Disparu
Pérennité : Aucune **Repère calculé :** Non
PHEC : Non renseigné

NIVELLEMENT D'ORIGINE

Méthode : Non renseigné
Référence nivelée : Marque d'inondation
Système altimétrique : NGF IGN 1969 (système normal)
Altitude de la référence (en m) : 24.340 m
Altitude calculée de l'eau (en m) : 24.34