

Commune : **MEILHAN-SUR-GARONNE**Rivière : **La Garonne****243 Les Claux****Commentaires** : Sur la rive gauche de la Garonne**3**


Repère(s) sur le site

GÉNÉRAL**Unité de gestion** : Garonne-Tarn-Lot**Code** : IGN_S_T'.A.L3-85**Date de mise à jour** : 12/07/2017**Auteur** : IGN**GÉOLOCALISATION****Coordonnées WGS84** : X: 0.03971600 / Y: 44.51788200**Coordonnées RGF93 (Lambert 93)** X: 464778.98 / Y: 6384278.1**Coordonnées RGF93 (ETRS89)** : X: 0.039716 / Y: 44.517882**Code Hydro**: O---0000**Rive de référence**: Gauche**25 Juin 1875**Altitude calculée de l'eau : **20.084 m**Nature de l'inondation : **Débordement de cours d'eau**Nature du repère : **Marque gravée****Commentaires** : Pont-canal de meilhan, mur en retour, face opposee au fleuve**GÉNÉRAL****Code** : IGN_R_T'.A.L3-85-II**Date de mise à jour** :**Auteur** : IGN

17/04/2018

MARQUE**Maximum de l'inondation** : Oui**Visibilité** : Non renseigné**État du repère** : Non renseigné**Pérennité** : Non renseigné**Repère calculé** : Non renseigné**PHEC** : Non renseigné**SOURCE DE REPÉRAGE : RECENSEMENT DE REPÈRES DE CRUES
ISSUS DE LA BASE DE DONNÉES GÉODÉSIQUE DE L'IGN -
27/02/2017****Type de repérage** : Source bibliographique**Organisme(s)** : IGN**NIVELLEMENT INITIAL - 01/01/1983****Méthode** : Non renseigné**Organisme** : IGN**Commentaires sur le nivellement** : A l'extrémité amont**Référence nivelée** : Marque d'inondation**Système altimétrique** : NGF IGN 1969 (système normal)**Altitude de la référence (en m)** : 20.084 m**Altitude calculée de l'eau (en m)** : 20.084

Commune : **MEILHAN-SUR-GARONNE** | Rivière : **La Garonne**

 **243 Les Claux**

Commentaires : Sur la rive gauche de la Garonne **3** Repère(s) sur le site


GÉNÉRAL

Unité de gestion : Garonne-Tarn-Lot
Code : IGN_S_T'.A.L3-85 **Date de mise à jour :** 12/07/2017
Auteur : IGN



GÉOLOCALISATION

Coordonnées WGS84 : X: 0.03971600 / Y: 44.51788200
Coordonnées RGF93 (Lambert 93) : X: 464778.98 / Y: 6384278.1
Coordonnées RGF93 (ETRS89) : X: 0.039716 / Y: 44.517882
Code Hydro: O---0000 **Rive de référence:** Gauche

 **11 Mars 1927** Altitude calculée de l'eau : **19.532 m**

Nature de l'inondation : **Débordement de cours d'eau** Nature du repère : **Marque gravée**

Commentaires : Pont-canal de meilhan, mur en retour, face opposee au fleuve

GÉNÉRAL

Code : IGN_R_T'.A.L3-85-III **Date de mise à jour :** 24/04/2018
Auteur : IGN



MARQUE

Maximum de l'inondation : Oui
Visibilité : Non renseigné **État du repère :** Non renseigné
Pérennité : Non renseigné **Repère calculé :** Non renseigné
PHEC : Non renseigné


SOURCE DE REPÉRAGE : RECENSEMENT DE REPÈRES DE CRUES ISSUS DE LA BASE DE DONNÉES GÉODÉSIQUE DE L'IGN - 27/02/2017

Type de repérage : Source bibliographique
Organisme(s) : IGN

NIVELLEMENT INITIAL - 01/01/1983

Méthode : Non renseigné
Organisme : IGN
Commentaires sur le nivellement : A l'extrémité amont
Référence nivelée : Marque d'inondation
Système altimétrique : NGF IGN 1969 (système normal)
Altitude de la référence (en m) : 19.532 m
Altitude calculée de l'eau (en m) : 19.532

Commune : **MEILHAN-SUR-GARONNE** | Rivière : **La Garonne**

 **243 Les Claux**

Commentaires : Sur la rive gauche de la Garonne **3** Repère(s) sur le site


GÉNÉRAL

Unité de gestion : Garonne-Tarn-Lot
Code : IGN_S_T'.A.L3-85 **Date de mise à jour :** 12/07/2017
Auteur : IGN



GÉOLOCALISATION

Coordonnées WGS84 : X: 0.03971600 / Y: 44.51788200
Coordonnées RGF93 (Lambert 93) : X: 464778.98 / Y: 6384278.1
Coordonnées RGF93 (ETRS89) : X: 0.039716 / Y: 44.517882
Code Hydro: O---0000 **Rive de référence:** Gauche

 **4 Mars 1935** Altitude calculée de l'eau : **19.454 m**

Nature de l'inondation : **Débordement de cours d'eau** Nature du repère : **Marque gravée**

Commentaires : Pont-canal de meilhan, mur en retour, face opposee a la rivière

GÉNÉRAL

Code : IGN_R_T'.A.L3-85-IV **Date de mise à jour :** 10/04/2020
Auteur : IGN



MARQUE

Maximum de l'inondation : Oui
Visibilité : Non renseigné **État du repère :** Non renseigné
Pérennité : Non renseigné **Repère calculé :** Non renseigné
PHEC : Non renseigné

SOURCE DE REPÉRAGE : RECENSEMENT DE REPÈRES DE CRUES ISSUS DE LA BASE DE DONNÉES GÉODÉSIQUE DE L'IGN - 27/02/2017

Type de repérage : Source bibliographique
Organisme(s) : IGN

NIVELLEMENT INITIAL - 01/01/1983

Méthode : Non renseigné
Organisme : IGN
Commentaires sur le nivellement : A l'axe
Référence nivelée : Marque d'inondation
Système altimétrique : NGF IGN 1969 (système normal)
Altitude de la référence (en m) : 19.454 m
Altitude calculée de l'eau (en m) : 19.454