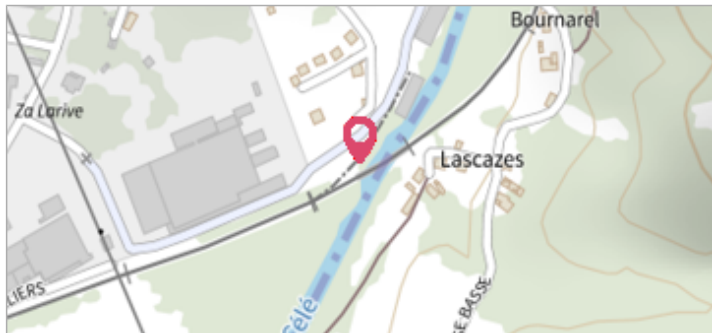


Commune : **BAGNAC-SUR-CELE**Rivière : **Le Célé****Pont SNCF, Larive****Commentaires** : Au pk.252.72 de la voie ferrée**2**

Repère(s) sur le site

GÉNÉRAL**Unité de gestion** : Lot**Code** : IGN_S_L'.C.N3-62-I**Date de mise à jour** : 30/11/2018**Auteur** : IGN


auteur photo : Klaus Maronna

GÉOLOCALISATION**Coordonnées WGS84** : X: 2.17347030 / Y: 44.66837800**Coordonnées RGF93 (Lambert 93)** X: 634485.62 / Y: 6396928.41**Coordonnées RGF93 (ETRS89)** : X: 2.1734703 / Y: 44.668378**Code Hydro**: O8--0250**Rive de référence**: Droite**19 octobre 1872**Altitude calculée de l'eau : **233.41 m**Nature de l'inondation : **Débordement de cours d'eau**Nature du repère : **Marque gravée****Commentaires** : Pont de la voie ferrée, mur de la culée rive droite, face amont**GÉNÉRAL****Code** : IGN_R_L'.C.N3-62-I_1**Date de mise à jour** :**Auteur** : IGN

30/11/2018

MARQUE**Texte** : 19 OCT 1872**Maximum de l'inondation** : Oui**Visibilité** : Non renseigné**État du repère** : Bon**Pérennité** : Non renseigné**Repère calculé** : Non**PHEC** : Oui**SOURCE DE REPÉRAGE : RECENSEMENT DE REPÈRES DE CRUES
ISSUS DE LA BASE DE DONNÉES GÉODÉSIQUE DE L'IGN -
27/02/2017****Type de repérage** : Source bibliographique**Organisme(s)** : IGN**NIVELLEMENT INITIAL - 01/01/1985****Méthode** : Non renseigné**Organisme** : IGN**Référence nivelée** : Autre type de référence**Description référence du repère** : le sol**Système altimétrique** : NGF IGN 1969 (système normal)**Altitude de la référence (en m)** : 231.640 m**Différence entre le niveau d'eau et la référence (en m)** : 1.770 m**Altitude calculée de l'eau (en m)** : 233.41

auteur photo : DDT46


Rivière : **Le Célé**

Commune : **BAGNAC-SUR-CELE**

Pont SNCF, Larive

Commentaires : Au pk.252.72 de la voie ferrée

2 Repère(s) sur le site

GÉNÉRAL

Unité de gestion : Lot

Code : IGN_S_L'.C.N3-62-I Date de mise à jour : 30/11/2018

Auteur : IGN




GÉOLOCALISATION

Coordonnées WGS84 : X: 2.17347030 / Y: 44.66837800

Coordonnées RGF93 (Lambert 93) X: 634485.62 / Y: 6396928.41

Coordonnées RGF93 (ETRS89) : X: 2.1734703 / Y: 44.668378

Code Hydro: O8--0250 Rive de référence: Droite


Altitude calculée de l'eau : **233.35 m**

4 décembre 2003

Nature de l'inondation : **Débordement de cours d'eau** Nature du repère :

GÉNÉRAL


Code : WEB_R_202011101044 Date de mise à jour : 25/11/2021

Auteur : Éric Valette

MARQUE

Maximum de l'inondation : Oui

Pérennité : Aucune État du repère : Disparu



NIVELLEMENT INITIAL - 15/12/2003

Référence nivelée : Marque d'inondation

Altitude de la référence (en m) : 233.350 m

Altitude calculée de l'eau (en m) : 233.35