

Commune : **SOTURAC** | Rivière : **Le Lot**

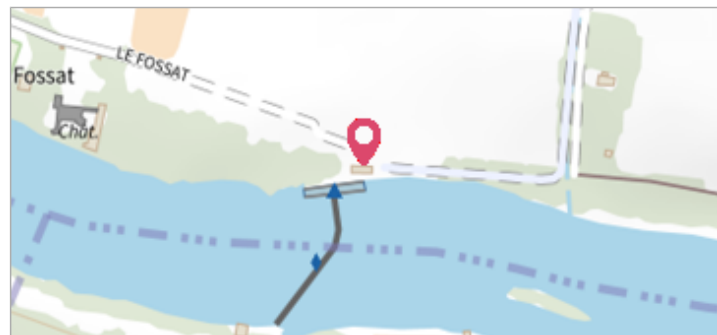
Maison éclusière le Fossat

Commentaires : Sur la rive droite du Lot

4 Repère(s) sur le site

GÉNÉRAL

Unité de gestion : Lot
 Code : IGN_S_K'.E.K3-15 Date de mise à jour : 04/12/2017
 Auteur : IGN



GÉOLOCALISATION

Coordonnées WGS84 : X: 1.02705250 / Y: 44.47581200
 Coordonnées RGF93 (Lambert 93) X: 543094.52 / Y: 6377155.37
 Coordonnées RGF93 (ETRS89) : X: 1.0270525 / Y: 44.475812
 Code Hydro: O--0150 Rive de référence: Droite

25 mars 1912 Altitude calculée de l'eau : **70.267 m**

Nature de l'inondation : **Débordement de cours d'eau** Nature du repère : **Marque gravée**

Commentaires : Maison éclusière d'orgueil, mur de façade, face rivière

GÉNÉRAL

Code : IGN_R_K'.E.K3-15-I Date de mise à jour : 24/04/2018
 Auteur : IGN



MARQUE

Maximum de l'inondation : Oui
 Visibilité : Non renseigné État du repère : Bon
 Pérennité : Non renseigné Repère calculé : Non renseigné
 PHEC : Non renseigné

SOURCE DE REPÉRAGE : RECENSEMENT DE REPÈRES DE CRUES ISSUS DE LA BASE DE DONNÉES GÉODÉSIQUE DE L'IGN - 27/02/2017

Type de repérage : Source bibliographique
 Organisme(s) : IGN

NIVELLEMENT INITIAL - 01/01/1984

Méthode : Non renseigné
 Organisme : IGN
 Commentaires sur le nivellement : Au droit d'un escalier
 Référence nivelée : Marque d'inondation
 Système altimétrique : NGF IGN 1969 (système normal)
 Altitude de la référence (en m) : 70.267 m
 Altitude calculée de l'eau (en m) : 70.267

Commune : **SOTURAC** | Rivière : **Le Lot**

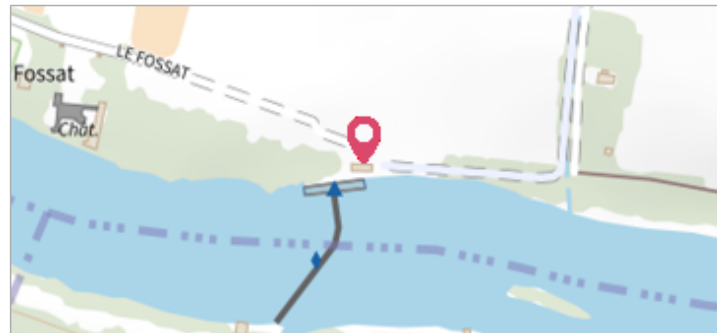
Maison éclusière le Fossat

Commentaires : Sur la rive droite du Lot

4 Repère(s) sur le site

GÉNÉRAL

Unité de gestion : Lot
 Code : IGN_S_K'.E.K3-15 Date de mise à jour : 04/12/2017
 Auteur : IGN



GÉOLOCALISATION

Coordonnées WGS84 : X: 1.02705250 / Y: 44.47581200
 Coordonnées RGF93 (Lambert 93) X: 543094.52 / Y: 6377155.37
 Coordonnées RGF93 (ETRS89) : X: 1.0270525 / Y: 44.475812
 Code Hydro: O--0150 Rive de référence: Droite

18 Février 1904 Altitude calculée de l'eau : **69.657 m**

Nature de l'inondation : **Débordement de cours d'eau** Nature du repère : **Marque gravée**

Commentaires : Maison éclusière d'Orgueil, mur de façade, face rivière

GÉNÉRAL

Code : IGN_R_K'.E.K3-15-II Date de mise à jour : 24/04/2018
 Auteur : IGN



MARQUE

Maximum de l'inondation : Oui
 Visibilité : Non renseigné État du repère : Bon
 Pérennité : Non renseigné Repère calculé : Non renseigné
 PHEC : Non renseigné

SOURCE DE REPÉRAGE : RECENSEMENT DE REPÈRES DE CRUES ISSUS DE LA BASE DE DONNÉES GÉODÉSIQUE DE L'IGN - 27/02/2017

Type de repérage : Source bibliographique
 Organisme(s) : IGN

NIVELLEMENT INITIAL - 01/01/1984

Méthode : Non renseigné
 Organisme : IGN
 Commentaires sur le nivellement : Au droit d'un escalier
 Référence nivelée : Marque d'inondation
 Système altimétrique : NGF IGN 1969 (système normal)
 Altitude de la référence (en m) : 69.657 m
 Altitude calculée de l'eau (en m) : 69.657

Commune : **SOTURAC** | Rivière : **Le Lot**

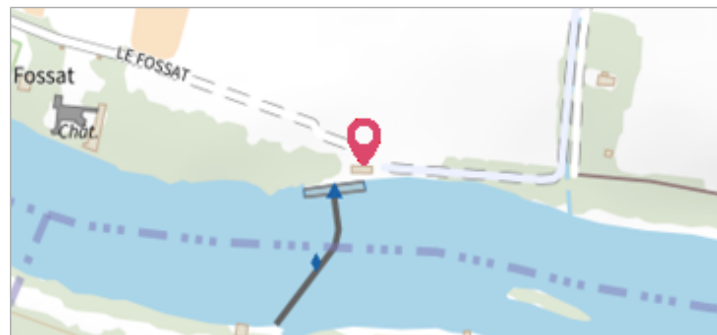
Maison éclusière le Fossat

Commentaires : Sur la rive droite du Lot

4 Repère(s) sur le site

GÉNÉRAL

Unité de gestion : Lot
 Code : IGN_S_K'.E.K3-15 Date de mise à jour : 04/12/2017
 Auteur : IGN



GÉOLOCALISATION

Coordonnées WGS84 : X: 1.02705250 / Y: 44.47581200
 Coordonnées RGF93 (Lambert 93) X: 543094.52 / Y: 6377155.37
 Coordonnées RGF93 (ETRS89) : X: 1.0270525 / Y: 44.475812
 Code Hydro: O--0150 Rive de référence: Droite

6 Avril 1897 Altitude calculée de l'eau : **69.997 m**

Nature de l'inondation : **Débordement de cours d'eau** Nature du repère : **Marque gravée**

Commentaires : Maison éclusière d'Orgueil, mur de façade, face rivière

GÉNÉRAL

Code : IGN_R_K'.E.K3-15-III Date de mise à jour : 24/04/2018
 Auteur : IGN



MARQUE

Maximum de l'inondation : Oui
 Visibilité : Non renseigné État du repère : Bon
 Pérennité : Non renseigné Repère calculé : Non renseigné
 PHEC : Non renseigné

SOURCE DE REPÉRAGE : RECENSEMENT DE REPÈRES DE CRUES ISSUS DE LA BASE DE DONNÉES GÉODÉSIQUE DE L'IGN - 27/02/2017

Type de repérage : Source bibliographique
 Organisme(s) : IGN

NIVELLEMENT INITIAL - 01/01/1984

Méthode : Non renseigné
 Organisme : IGN
 Commentaires sur le nivellement : Au droit d'un escalier
 Référence nivelée : Marque d'inondation
 Système altimétrique : NGF IGN 1969 (système normal)
 Altitude de la référence (en m) : 69.997 m
 Altitude calculée de l'eau (en m) : 69.997

Commune : **SOTURAC** | Rivière : **Le Lot**

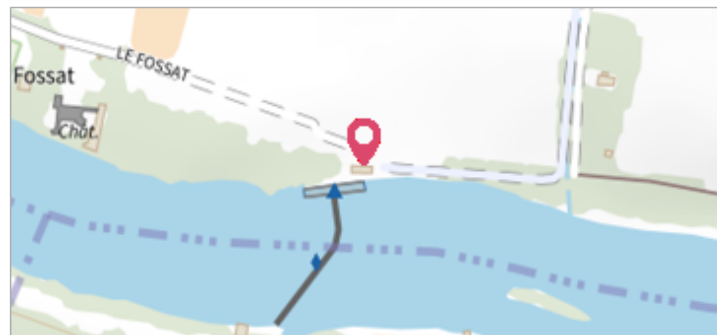
Maison éclusière le Fossat

Commentaires : Sur la rive droite du Lot

4 Repère(s) sur le site

GÉNÉRAL

Unité de gestion : Lot
 Code : IGN_S_K'.E.K3-15 Date de mise à jour : 04/12/2017
 Auteur : IGN



GÉOLOCALISATION

Coordonnées WGS84 : X: 1.02705250 / Y: 44.47581200
 Coordonnées RGF93 (Lambert 93) X: 543094.52 / Y: 6377155.37
 Coordonnées RGF93 (ETRS89) : X: 1.0270525 / Y: 44.475812
 Code Hydro: O--0150 Rive de référence: Droite

Septembre 1868 Altitude calculée de l'eau : **69.497 m**

Nature de l'inondation : **Débordement de cours d'eau** Nature du repère : **Marque gravée**

Commentaires : Maison éclusière d'Orgueil, mur de façade, face rivière

GÉNÉRAL

Code : IGN_R_K'.E.K3-15-IV Date de mise à jour : 24/04/2018
 Auteur : IGN



MARQUE

Maximum de l'inondation : Oui
 Visibilité : Non renseigné État du repère : Bon
 Pérennité : Non renseigné Repère calculé : Non renseigné
 PHEC : Non renseigné

SOURCE DE REPÉRAGE : RECENSEMENT DE REPÈRES DE CRUES ISSUS DE LA BASE DE DONNÉES GÉODÉSIQUE DE L'IGN - 27/02/2017

Type de repérage : Source bibliographique
 Organisme(s) : IGN

NIVELLEMENT INITIAL - 01/01/1984

Méthode : Non renseigné
 Organisme : IGN
 Commentaires sur le nivellement : Au droit d'un escalier
 Référence nivelée : Marque d'inondation
 Système altimétrique : NGF IGN 1969 (système normal)
 Altitude de la référence (en m) : 69.497 m
 Altitude calculée de l'eau (en m) : 69.497