


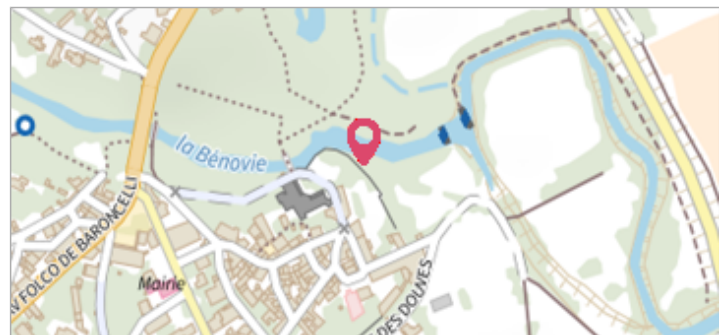
Commune : **SAINT-CIRQ-LAPOPIE** | Rivière : **Le Lot**

 **Ganil**

Commentaires : Sur la rive gauche du Lot **1** Repère(s) sur le site

GÉNÉRAL


Unité de gestion : Lot
Code : IGN_S_K'.C.K3-50a-I **Date de mise à jour :** 29/11/2024
Auteur : IGN



Vue du site

GÉOLOCALISATION

Coordonnées WGS84 : X: 1.64838820 / Y: 44.47335330
Coordonnées RGF93 (Lambert 93) : X: 592497.78 / Y: 6375842.02
Coordonnées RGF93 (ETRS89) : X: 1.6483882 / Y: 44.4733533
Code Hydro: O--0150 **Rive de référence:** Gauche

 **9 mars 1927** Altitude calculée de l'eau : **134.536 m**

Nature de l'inondation : **Débordement de cours d'eau** Nature du repère : **Marque gravée**

Commentaires : Maison éclusière de ganil, jambage amont de la porte inferieure

GÉNÉRAL

Code : IGN_R_K'.C.K3-50a-I **Date de mise à jour :** 29/11/2024
Auteur : IGN



Vue du repère

MARQUE

Texte : 9 mars 1927
Maximum de l'inondation : Oui
Visibilité : Non renseigné **État du repère :** Mauvais
Pérennité : Non renseigné **Repère calculé :** Non renseigné
PHEC : Non renseigné

SOURCE DE REPÉRAGE : RECENSEMENT DE REPÈRES DE CRUES ISSUS DE LA BASE DE DONNÉES GÉODÉSIQUE DE L'IGN - 27/02/2017

Type de repérage : Source bibliographique
Organisme(s) : IGN

NIVELLEMENT INITIAL - 01/01/1984

Méthode : Non renseigné
Organisme : IGN
Commentaires sur le nivellement : Le repère se trouve 1m27 au-dessus du seuil de la porte d'entrée
Référence nivelée : Marque d'inondation
Système altimétrique : NGF IGN 1969 (système normal)
Altitude de la référence (en m) : 134.536 m
Altitude calculée de l'eau (en m) : 134.536