
Commune : **RANZEVILLE**

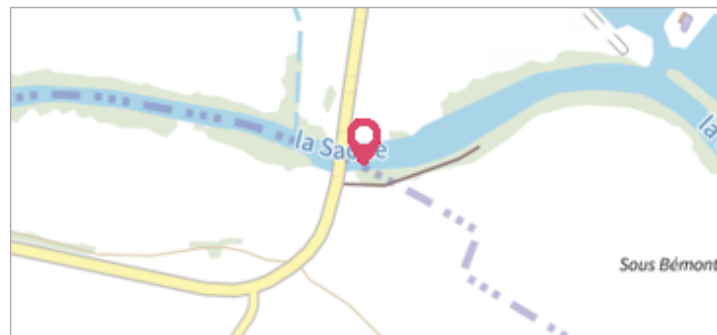
Rivière : **La Saône**

D44, proche pont sur le Saône

1 Repère(s) sur le site


GÉNÉRAL

Unité de gestion : Saône-Doubs
 Code : IGN_S_H'.C.Q3-8-II Date de mise à jour : 12/07/2017
 Auteur : IGN



GÉOLOCALISATION

Coordonnées WGS84 : X: 5.98806300 / Y: 47.91255600
 Coordonnées RGF93 (Lambert 93) X: 923162.94 / Y: 6761129.91
 Coordonnées RGF93 (ETRS89) : X: 5.988063 / Y: 47.912556
 Code Hydro: U---0000 Rive de référence: Non renseigné


1876

Altitude calculée de l'eau : **223.4797 m**


Nature de l'inondation : **Débordement de cours d'eau**

Nature du repère : **Marque gravée**

Commentaires : Pont de la d.44, mur en retour aval, rive gauche

GÉNÉRAL

Code : IGN_R_H'.C.Q3-8-II_2 Date de mise à jour : 24/10/2022
 Auteur : IGN



MARQUE

Maximum de l'inondation : Oui
 Visibilité : Non renseigné État du repère : Mauvais
 Pérennité : Non renseigné Repère calculé : Non renseigné
 PHEC : Non renseigné

SOURCE DE REPÉRAGE : RECENSEMENT DE REPÈRES DE CRUES ISSUS DE LA BASE DE DONNÉES GÉODÉSIQUE DE L'IGN - 27/02/2017

Type de repérage : Source bibliographique
 Organisme : IGN

NIVELLEMENT INITIAL - 01/01/1987

Méthode : Non renseigné
 Organisme : IGN
 Commentaires sur le nivellement : A l'axe
 Référence nivelée : Marque d'inondation
 Système altimétrique : NGF IGN 1969 (système normal)
 Altitude de la référence (en m) : 223.480 m
 Altitude calculée de l'eau (en m) : 223.4797 m