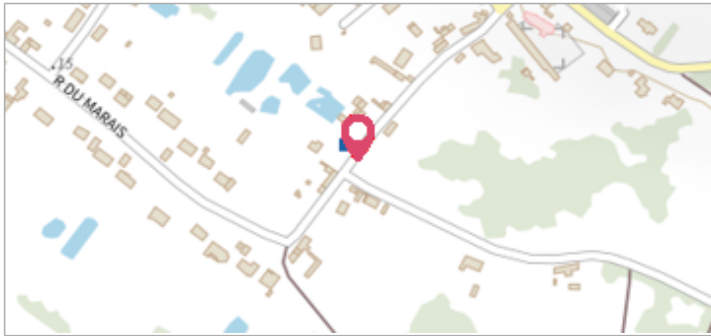

Commune : **YZEUX**
Rivière : **La Somme**

Rue du Grand Pont

1 Repère(s) sur le site


GÉNÉRAL

Unité de gestion : Bassins du Nord
Code : Somme_Y2 **Date de mise à jour :** 22/02/2018
Auteur : DDTM80



GÉOLOCALISATION

Coordonnées WGS84 : X: 2.10806100 / Y: 49.97351900
Coordonnées RGF93 (Lambert 93) : X: 635960.14 / Y: 6986468.54
Coordonnées RGF93 (ETRS89) : X: 2.108061 / Y: 49.973519
Code Hydro: E6--009- **Rive de référence:** Droite


1er avril 2001
Altitude calculée de l'eau : non déterminé

Nature de l'inondation : **Mixte** Nature du repère :


Commentaires : Site potentiel d'implantation de repère (mise en place à vérifier). Le repère de crue devait être reporté sur une borne afin d'être visible de la voie publique.

GÉNÉRAL

Code : Somme_51 **Date de mise à jour :** 22/02/2018
Auteur : DDTM80

MARQUE

Visibilité : Oui



NIVELLEMENT - 01/01/2006

Description référence du repère : Sol
Différence entre le niveau d'eau et la référence (en m) : 0.420 m