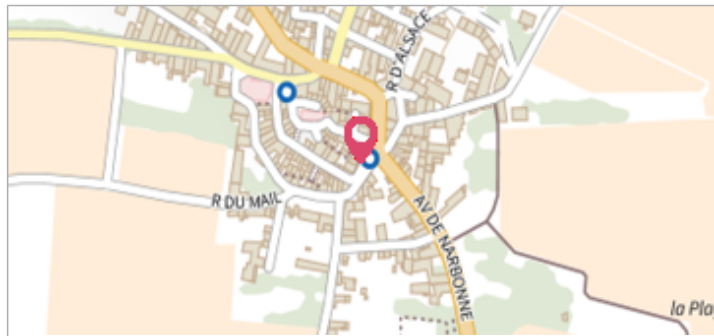

	Commune : <b>SAINT-MARCEL-SUR-AUDE</b>	Rivière : <b>L' Aude</b>
<b>4 Rue du mail</b>		
<b>Commentaires</b> : A 40 m au sud-ouest de la d.607. (L'adresse du titre est obtenue par croisement entre la BD Adresse et les coordonnées du site)	<b>1</b> Repère(s) sur le site	

<b>GÉNÉRAL</b>	
<b>Unité de gestion</b> : Méditerranée Ouest	<b>Date de mise à jour</b> : 30/06/2017
<b>Code</b> : IGN_S_Z'.D.R3-267	<b>Auteur</b> : IGN




<b>GÉOLOCALISATION</b>	
<b>Coordonnées WGS84</b> : X: 2.92354000 / Y: 43.24192600	<b>Coordonnées RGF93 (Lambert 93)</b> X: 693785.85 / Y: 6238084.22
<b>Coordonnées RGF93 (ETRS89)</b> : X: 2.92354 / Y: 43.241926	<b>Code Hydro</b> : Y1--0200 <b>Rive de référence</b> : Non renseigné



	<b>Octobre 1891</b>	<b>Altitude calculée de l'eau</b> : <b>18.622 m</b>
	<b>Nature de l'inondation</b> : <b>Débordement de cours d'eau</b>	<b>Nature du repère</b> : <b>Plaque</b>
<b>Commentaires</b> : Maison, jambage nord-est de la porte du mur de façade nord-ouest, face rue		

<b>GÉNÉRAL</b>	
<b>Code</b> : IGN_R_Z'.D.R3-267_1	<b>Date de mise à jour</b> :
<b>Auteur</b> : IGN	24/04/2018



<b>MARQUE</b>	
<b>Maximum de l'inondation</b> : Oui	<b>Visibilité</b> : Non renseigné <b>État du repère</b> : Bon
<b>Pérennité</b> : Non renseigné	<b>Repère calculé</b> : Non renseigné
<b>PHEC</b> : Non renseigné	

<b>SOURCE DE REPÉRAGE : RECENSEMENT DE REPÈRES DE CRUES ISSUS DE LA BASE DE DONNÉES GÉODÉSIQUE DE L'IGN - 27/02/2017</b>	
<b>Type de repérage</b> : Source bibliographique	
<b>Organisme</b> : IGN	

<b>NIVELLEMENT INITIAL</b>	
<b>Méthode</b> : Non renseigné	
<b>Organisme</b> : IGN	
<b>Commentaires sur le nivellement</b> : A 0.37 m de l'ouverture, à 1.75 m au-dessus du trottoir	
<b>Référence nivelée</b> : Marque d'inondation	
<b>Système altimétrique</b> : NGF IGN 1969 (système normal)	
<b>Altitude de la référence (en m)</b> : 18.622 m	
<b>Altitude calculée de l'eau (en m)</b> : 18.622 m	