
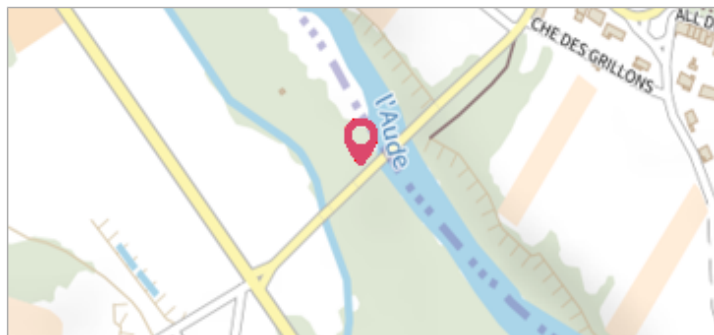



| | | |
|--|-------------------------------------|--------------------------|
|  | Commune : LEZIGNAN-CORBIERES | Rivière : L' Aude |
| D424, pont sur l'Aude | | |
| Commentaires : (L'adresse du titre est obtenue par croisement entre la BD Adresse et les coordonnées du site) | 1 | Repère(s) sur le site |

| |
|--|
| GÉNÉRAL |
| Unité de gestion : Méditerranée Ouest |
| Code : IGN_S_Z'.D.R3-167a |
| Date de mise à jour : 30/06/2017 |
| Auteur : IGN |



| |
|--|
| GÉOLOCALISATION |
| Coordonnées WGS84 : X: 2.76240200 / Y: 43.23857800 |
| Coordonnées RGF93 (Lambert 93) : X: 680688.56 / Y: 6237738.07 |
| Coordonnées RGF93 (ETRS89) : X: 2.762402 / Y: 43.238578 |
| Code Hydro: Y1--0200 |
| Rive de référence: Non renseigné |



| | | |
|--|---------------------|--|
|  | Octobre 1940 | Altitude calculée de l'eau : 34.977 m |
| Nature de l'inondation : Débordement de cours d'eau | | Nature du repère : Plaque |
| Commentaires : Pont d'Argens sur l'Aude (fleuve), mur en retour amont rive droite | | |

| |
|---|
| GÉNÉRAL |
| Code : IGN_R_Z'.D.R3-167a_1 |
| Date de mise à jour : 17/04/2018 |
| Auteur : IGN |



| |
|---------------------------------------|
| MARQUE |
| Maximum de l'inondation : Oui |
| Visibilité : Non renseigné |
| État du repère : Bon |
| Pérennité : Non renseigné |
| Repère calculé : Non renseigné |
| PHÉC : Non renseigné |

| |
|--|
| SOURCE DE REPÉRAGE : RECENSEMENT DE REPÈRES DE CRUES ISSUS DE LA BASE DE DONNÉES GÉODÉSIQUE DE L'IGN - 27/02/2017 |
| Type de repérage : Source bibliographique |
| Organisme : IGN |

| |
|---|
| NIVELLEMENT INITIAL |
| Méthode : Non renseigné |
| Organisme : IGN |
| Commentaires sur le nivellement : A 2.40 m de l'extrémité rive droite, à 0.90 m au-dessous de la plinthe |
| Référence nivelée : Marque d'inondation |
| Système altimétrique : NGF IGN 1969 (système normal) |
| Altitude de la référence (en m) : 34.977 m |
| Altitude calculée de l'eau (en m) : 34.977 m |