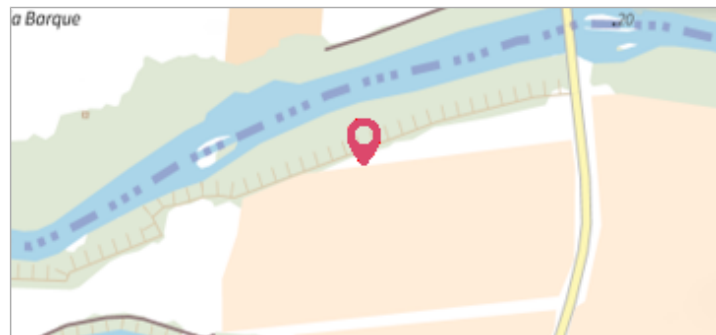

	Commune : <b>LEZIGNAN-CORBIERES</b>	Rivière : <b>L' Aude</b>
<b>Proche pont de la D67 sur l'Aude</b>		
<b>Commentaires :</b> (L'adresse du titre est obtenue par croisement entre la BD Adresse et les coordonnées du site)	<b>1</b>	Repère(s) sur le site


<b>GÉNÉRAL</b>	
<b>Unité de gestion :</b> Méditerranée Ouest	
<b>Code :</b> IGN_S_Z'.D.R3-116	<b>Date de mise à jour :</b> 30/06/2017
<b>Auteur :</b> IGN	



GÉOLOCALISATION	
Coordonnées WGS84 : X: 2.79567200 / Y: 43.23727900	
Coordonnées RGF93 (Lambert 93) X: 683392.3 / Y: 6237586.09	
Coordonnées RGF93 (ETRS89) : X: 2.795672 / Y: 43.237279	
Code Hydro: Y1--0200	Rive de référence: Non renseigné

	<b>Mars 1930</b>	<b>Altitude calculée de l'eau : 30.177 m</b>
	<b>Nature de l'inondation :</b> Débordement de cours d'eau	<b>Nature du repère :</b> Plaque
<b>Commentaires :</b> Pont de Roubia, mur en retour rive droite, face amont		

<b>GÉNÉRAL</b>	
<b>Code :</b> IGN_R_Z'.D.R3-116-II	<b>Date de mise à jour :</b>
<b>Auteur :</b> IGN	18/10/2022



MARQUE

Maximum de l'inondation : Oui

Visibilité : Non renseigné

État du repère : Bon

Pérennité : Non renseigné

Repère calculé : Non renseigné

PHEC : Non renseigné

<b>SOURCE DE REPÉRAGE : RECENSEMENT DE REPÈRES DE CRUES ISSUS DE LA BASE DE DONNÉES GÉODÉSIQUE DE L'IGN - 27/02/2017</b>
<b>Type de repérage :</b> Source bibliographique
<b>Organisme :</b> IGN

<b>NIVELLEMENT INITIAL</b>
<b>Méthode :</b> Non renseigné
<b>Organisme :</b> IGN
<b>Commentaires sur le nivellement :</b> A l'extrémité coté opposée au fleuve
<b>Référence nivelée :</b> Marque d'inondation
<b>Système altimétrique :</b> NGF IGN 1969 (système normal)
<b>Altitude de la référence (en m) :</b> 30.177 m
<b>Altitude calculée de l'eau (en m) :</b> 30.177 m