
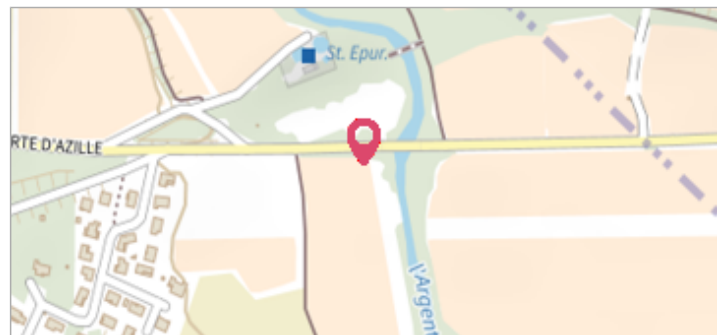


|  |                                  |                                   |
|--|----------------------------------|-----------------------------------|
|                                     | Commune : <b>RIEUX-MINERVOIS</b> | Rivière : <b>L' Argent-Double</b> |
| <b>D206, Route d'Azille</b>  |                                  |                                   |
| <b>Commentaires :</b> (L'adresse du titre est obtenue par croisement entre la BD Adresse et les coordonnées du site) |                                  | <b>1</b> Repère(s) sur le site    |


**GÉNÉRAL**

Unité de gestion : Méditerranée Ouest  
 Code : IGN\_S\_Z'.D.Q3-102-I      Date de mise à jour : 30/06/2017  
 Auteur : IGN



**GÉOLOCALISATION**

Coordonnées WGS84 : X: 2.60394000 / Y: 43.28281100  
 Coordonnées RGF93 (Lambert 93) X: 667833.88 / Y: 6242706.98  
 Coordonnées RGF93 (ETRS89) : X: 2.60394 / Y: 43.282811  
 Code Hydro: Y1430540      Rive de référence: Non renseigné

|   |                     |  |
|---|---------------------|--|
|  | <b>Octobre 1891</b> | Altitude calculée de l'eau : <b>95.695 m</b> |
| Nature de l'inondation : <b>Débordement de cours d'eau</b>                        |                     | Nature du repère : <b>Plaque</b>             |

**Commentaires :** Pont de la voie ferrée, piédroit de la culée, rive droite

**GÉNÉRAL**

Code : IGN\_R\_Z'.D.Q3-102-I      Date de mise à jour : 24/04/2018  
 Auteur : IGN



**MARQUE**

Maximum de l'inondation : Oui  
 Visibilité : Non renseigné      État du repère : Bon  
 Pérennité : Non renseigné      Repère calculé : Non renseigné  
 PHEC : Non renseigné

**SOURCE DE REPÉRAGE : RECENSEMENT DE REPÈRES DE CRUES ISSUS DE LA BASE DE DONNÉES GÉODÉSIQUE DE L'IGN - 27/02/2017**

Type de repérage : Source bibliographique  
 Organisme(s) : IGN

**NIVELLEMENT INITIAL - 01/01/1984**

Méthode : Non renseigné  
 Organisme : IGN  
 Commentaires sur le nivellement : A l'extrémité amont  
 Référence nivelée : Marque d'inondation  
 Système altimétrique : NGF IGN 1969 (système normal)  
 Altitude de la référence (en m) : 95.695 m  
 Altitude calculée de l'eau (en m) : 95.695 m