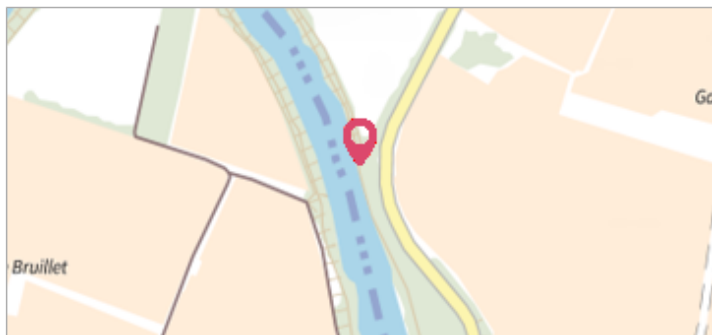

 Commune : VENTENAC-EN-MINERVOIS Rivière : L' Aude	
Proche Pont de la D26 sur l'Aude, Maison cantonnière	
Commentaires : Sur la rive gauche de l'Aude, au pont de Ventenac. (L'adresse du titre est obtenue par croisement entre la BD Adresse et les coordonnées du site)	2 Repère(s) sur le site

GÉNÉRAL**Unité de gestion** : Méditerranée Ouest**Code** : IGN_S_Z'.D.R3-109**Date de mise à jour** : 30/06/2017**Auteur** : IGN**GÉOLOCALISATION****Coordonnées WGS84** : X: 2.85443800 / Y: 43.24197500**Coordonnées RGF93 (Lambert 93)** X: 688169.73 / Y: 6238097.56**Coordonnées RGF93 (ETRS89)** : X: 2.854438 / Y: 43.241975**Code Hydro**: Y1--0200**Rive de référence**: Gauche

 25 Octobre 1891	
Nature de l'inondation : Débordement de cours d'eau	Altitude calculée de l'eau : 23.786 m
Nature du repère : Plaque	

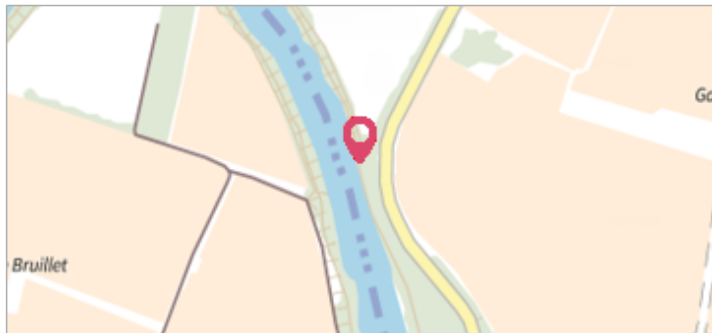
Commentaires : Maison cantonnière, mur pignon, face fleuve**GÉNÉRAL****Code** : IGN_R_Z'.D.R3-109-I**Date de mise à jour** :**Auteur** : IGN

24/04/2018

MARQUE**Maximum de l'inondation** : Oui**Visibilité** : Non renseigné**État du repère** : Bon**Pérennité** : Non renseigné**Repère calculé** : Non renseigné**PHEC** : Non renseigné**SOURCE DE REPÉRAGE : RECENSEMENT DE REPÈRES DE CRUES
ISSUS DE LA BASE DE DONNÉES GÉODÉSIQUE DE L'IGN -
27/02/2017****Type de repérage** : Source bibliographique**Organisme** : IGN**NIVELLEMENT INITIAL****Méthode** : Non renseigné**Organisme** : IGN**Commentaires sur le nivellement** : A droite de la porte**Référence nivelée** : Marque d'inondation**Système altimétrique** : NGF IGN 1969 (système normal)**Altitude de la référence (en m)** : 23.786 m**Altitude calculée de l'eau (en m)** : 23.786

Commune : **VENTENAC-EN-MINERVOIS**Rivière : **L' Aude****Proche Pont de la D26 sur l'Aude, Maison cantonnière****Commentaires** : Sur la rive gauche de l'Aude, au pont de Ventenac. (L'adresse du titre est obtenue par croisement entre la BD Adresse et les coordonnées du site)**2**

Repère(s) sur le site

GÉNÉRAL**Unité de gestion** : Méditerranée Ouest**Code** : IGN_S_Z'.D.R3-109**Date de mise à jour** : 30/06/2017**Auteur** : IGN**GÉOLOCALISATION****Coordonnées WGS84** : X: 2.85443800 / Y: 43.24197500**Coordonnées RGF93 (Lambert 93)** X: 688169.73 / Y: 6238097.56**Coordonnées RGF93 (ETRS89)** : X: 2.854438 / Y: 43.241975**Code Hydro**: Y1--0200**Rive de référence**: Gauche**Mars 1930**Nature de l'inondation : **Débordement de cours d'eau**Altitude calculée de l'eau : **23.029 m**Nature du repère : **Plaque****Commentaires** : Maison cantonnière, mur de façade, face amont**GÉNÉRAL****Code** : IGN_R_Z'.D.R3-109-II**Date de mise à jour** :**Auteur** : IGN

22/07/2017

MARQUE**Maximum de l'inondation** : Oui**Visibilité** : Non renseigné**État du repère** : Bon**Pérennité** : Non renseigné**Repère calculé** : Non renseigné**PHEC** : Non renseigné**SOURCE DE REPÉRAGE : RECENSEMENT DE REPÈRES DE CRUES
ISSUS DE LA BASE DE DONNÉES GÉODÉSIQUE DE L'IGN -
27/02/2017****Type de repérage** : Source bibliographique**Organisme** : IGN**NIVELLEMENT INITIAL****Méthode** : Non renseigné**Organisme** : IGN**Référence nivelée** : Marque d'inondation**Système altimétrique** : NGF IGN 1969 (système normal)**Altitude de la référence (en m)** : 23.029 m**Altitude calculée de l'eau (en m)** : 23.029