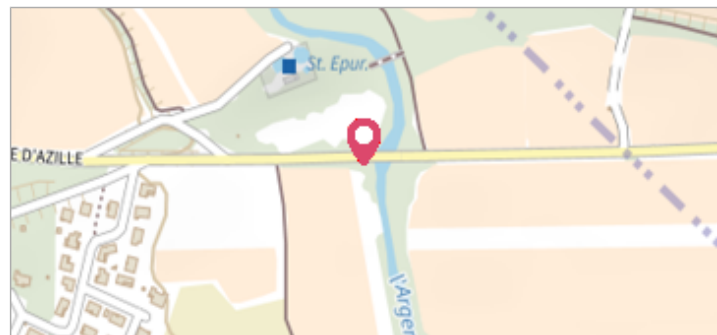
	Commune : RIEUX-MINERVOIS	Rivière : L' Argent-Double
D206, Route d'Azille #2		
Commentaires : (L'adresse du titre est obtenue par croisement entre la BD Adresse et les coordonnées du site)		3 Repère(s) sur le site


GÉNÉRAL

Unité de gestion : Méditerranée Ouest
 Code : IGN_S_Z'.D.Q3-102-2 Date de mise à jour : 30/06/2017
 Auteur : IGN



GÉOLOCALISATION

Coordonnées WGS84 : X: 2.60418700 / Y: 43.28290000
 Coordonnées RGF93 (Lambert 93) X: 667853.99 / Y: 6242716.78
 Coordonnées RGF93 (ETRS89) : X: 2.604187 / Y: 43.2829
 Code Hydro: Y1430540 Rive de référence: Non renseigné

	25 octobre 1891	Altitude calculée de l'eau : 95.642 m
Nature de l'inondation : Débordement de cours d'eau		Nature du repère : Marque gravée

Commentaires : Pont de la voie ferrée, mur en aile amont, rive gauche

GÉNÉRAL

Code : IGN_R_Z'.D.Q3-102-21 Date de mise à jour : 24/04/2018
 Auteur : IGN



MARQUE


Maximum de l'inondation : Oui
 Visibilité : Non renseigné État du repère : Bon
 Pérennité : Non renseigné Repère calculé : Non renseigné
 PHEC : Non renseigné

SOURCE DE REPÉRAGE : RECENSEMENT DE REPÈRES DE CRUES ISSUS DE LA BASE DE DONNÉES GÉODÉSIQUE DE L'IGN - 27/02/2017

Type de repérage : Source bibliographique
 Organisme(s) : IGN

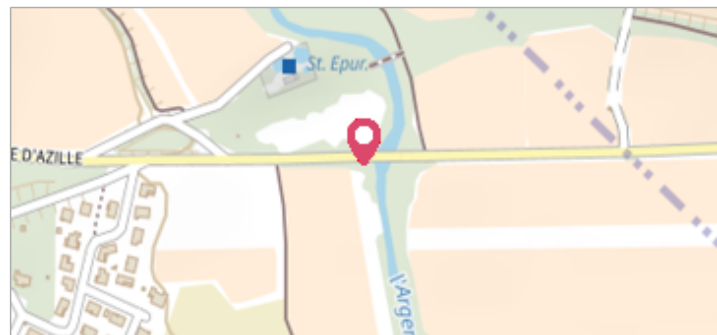
NIVELLEMENT INITIAL - 01/01/1984

Méthode : Non renseigné
 Organisme : IGN
 Commentaires sur le nivellement : A l'extrémité amont
 Référence nivelée : Marque d'inondation
 Système altimétrique : NGF IGN 1969 (système normal)
 Altitude de la référence (en m) : 95.642 m
 Altitude calculée de l'eau (en m) : 95.642

	Commune : RIEUX-MINERVOIS	Rivière : L' Argent-Double
D206, Route d'Azille #2		3 Repère(s) sur le site
Commentaires : (L'adresse du titre est obtenue par croisement entre la BD Adresse et les coordonnées du site)		


GÉNÉRAL

Unité de gestion : Méditerranée Ouest
 Code : IGN_S_Z'.D.Q3-102-2 Date de mise à jour : 30/06/2017
 Auteur : IGN



GÉOLOCALISATION

Coordonnées WGS84 : X: 2.60418700 / Y: 43.28290000
 Coordonnées RGF93 (Lambert 93) X: 667853.99 / Y: 6242716.78
 Coordonnées RGF93 (ETRS89) : X: 2.604187 / Y: 43.2829
 Code Hydro: Y1430540 Rive de référence: Non renseigné

	3 mars 1930	Altitude calculée de l'eau : 97.581 m
Nature de l'inondation : Débordement de cours d'eau		Nature du repère : Marque gravée

Commentaires : Pont de la voie ferrée, mur en aile amont, rive gauche

GÉNÉRAL

Code : IGN_R_Z'.D.Q3-102-22 Date de mise à jour : 17/04/2018
 Auteur : IGN



MARQUE


Maximum de l'inondation : Oui
 Visibilité : Non renseigné État du repère : Bon
 Pérennité : Non renseigné Repère calculé : Non renseigné
 PHEC : Non renseigné

SOURCE DE REPÉRAGE : RECENSEMENT DE REPÈRES DE CRUES ISSUS DE LA BASE DE DONNÉES GÉODÉSIQUE DE L'IGN - 27/02/2017

Type de repérage : Source bibliographique
 Organisme(s) : IGN

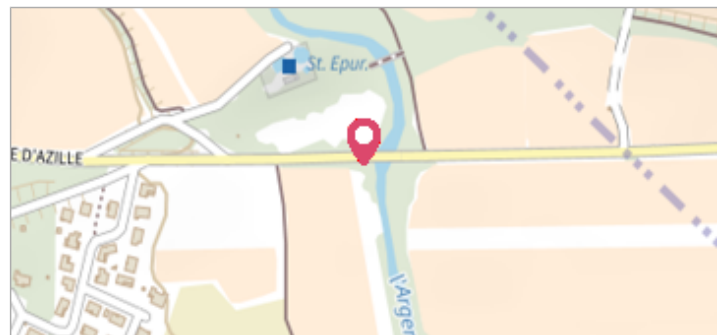
NIVELLEMENT INITIAL - 01/01/1984

Méthode : Non renseigné
 Organisme : IGN
 Commentaires sur le nivellement : A l'extrémité amont
 Référence nivelée : Marque d'inondation
 Système altimétrique : NGF IGN 1969 (système normal)
 Altitude de la référence (en m) : 97.581 m
 Altitude calculée de l'eau (en m) : 97.581

	Commune : RIEUX-MINERVOIS	Rivière : L' Argent-Double
D206, Route d'Azille #2		3 Repère(s) sur le site
Commentaires : (L'adresse du titre est obtenue par croisement entre la BD Adresse et les coordonnées du site)		


GÉNÉRAL

Unité de gestion : Méditerranée Ouest
Code : IGN_S_Z'.D.Q3-102-2 **Date de mise à jour :** 30/06/2017
Auteur : IGN



GÉOLOCALISATION

Coordonnées WGS84 : X: 2.60418700 / Y: 43.28290000
Coordonnées RGF93 (Lambert 93) X: 667853.99 / Y: 6242716.78
Coordonnées RGF93 (ETRS89) : X: 2.604187 / Y: 43.2829
Code Hydro: Y1430540 **Rive de référence:** Non renseigné

	18 août 1921	Altitude calculée de l'eau : 97.861 m
Nature de l'inondation : Débordement de cours d'eau		Nature du repère : Marque gravée

Commentaires : Pont de la voie ferrée, mur en aile amont, rive gauche

GÉNÉRAL

Code : IGN_R_Z'.D.Q3-102-23 **Date de mise à jour :** 19/02/2018
Auteur : IGN



MARQUE

Maximum de l'inondation : Oui
Visibilité : Non renseigné **État du repère :** Bon
Pérennité : Non renseigné **Repère calculé :** Non renseigné
PHEC : Non renseigné

SOURCE DE REPÉRAGE : RECENSEMENT DE REPÈRES DE CRUES ISSUS DE LA BASE DE DONNÉES GÉODÉSIQUE DE L'IGN - 27/02/2017

Type de repérage : Source bibliographique
Organisme(s) : IGN

NIVELLEMENT INITIAL - 01/01/1984

Méthode : Non renseigné
Organisme : IGN
Commentaires sur le nivellement : A l'extrémité amont
Référence nivelée : Marque d'inondation
Système altimétrique : NGF IGN 1969 (système normal)
Altitude de la référence (en m) : 97.861 m
Altitude calculée de l'eau (en m) : 97.861