



| | | |
|--|--------------------------|--------------------------------|
|  | Commune : CAPENDU | Rivière : L' Aude |
| Le Beauvoir, Château | | |
| Commentaires : A 50 m de la rive droite de l'Aude. (L'adresse du titre est obtenue par croisement entre la BD Adresse et les coordonnées du site) | | 3 Repère(s) sur le site |

| | |
|---------------------------------------|----------------------------------|
| GÉNÉRAL | |
| Unité de gestion : Méditerranée Ouest | |
| Code : IGN_S_Z'.D.03-79 | Date de mise à jour : 30/06/2017 |
| Auteur : IGN | |




Vue du site

| | |
|--|---------------------------|
| GÉOLOCALISATION | |
| Coordonnées WGS84 : X: 2.53287300 / Y: 43.19885900 | |
| Coordonnées RGF93 (Lambert 93) X: 662007 / Y: 6233405.76 | |
| Coordonnées RGF93 (ETRS89) : X: 2.532873 / Y: 43.198859 | |
| Code Hydro: Y1--0200 | Rive de référence: Droite |

| | | |
|--|------------------------|--|
|  | 25 octobre 1891 | Altitude calculée de l'eau : 70.139 m |
| Nature de l'inondation : Débordement de cours d'eau | | Nature du repère : Marque gravée |
| Commentaires : Château dit de Beauvoir, mur de façade, face opposée au fleuve | | |

| | |
|---------------------------|----------------------------------|
| GÉNÉRAL | |
| Code : IGN_R_Z'.D.03-79-I | Date de mise à jour : 18/10/2022 |
| Auteur : IGN | |



| | |
|-------------------------------|--------------------------------|
| MARQUE | |
| Maximum de l'inondation : Oui | |
| Visibilité : Non renseigné | État du repère : Bon |
| Pérennité : Non renseigné | Repère calculé : Non renseigné |
| PHEC : Non renseigné | |

| | |
|--|--|
| SOURCE DE REPÉRAGE : RECENSEMENT DE REPÈRES DE CRUES ISSUS DE LA BASE DE DONNÉES GÉODÉSIQUE DE L'IGN - 27/02/2017 | |
| Type de repérage : Source bibliographique | |
| Organisme(s) : IGN | |

| | |
|--|--|
| NIVELLEMENT INITIAL | |
| Méthode : Non renseigné | |
| Organisme : IGN | |
| Commentaires sur le nivellement : A l'extrémité aval | |
| Référence nivelée : Marque d'inondation | |
| Système altimétrique : NGF IGN 1969 (système normal) | |
| Altitude de la référence (en m) : 70.139 m | |
| Altitude calculée de l'eau (en m) : 70.139 | |

Commune : **CAPENDU** | Rivière : **L' Aude**

Le Beauvoir, Château

Commentaires : A 50 m de la rive droite de l'Aude. (L'adresse du titre est obtenue par croisement entre la BD Adresse et les coordonnées du site)

3 Repère(s) sur le site

GÉNÉRAL

Unité de gestion : Méditerranée Ouest
Code : IGN_S_Z'.D.03-79 **Date de mise à jour** : 30/06/2017
Auteur : IGN



Vue du site

GÉOLOCALISATION

Coordonnées WGS84 : X: 2.53287300 / Y: 43.19885900
Coordonnées RGF93 (Lambert 93) X: 662007 / Y: 6233405.76
Coordonnées RGF93 (ETRS89) : X: 2.532873 / Y: 43.198859
Code Hydro: Y1--0200 **Rive de référence**: Droite

Mars 1930 Altitude calculée de l'eau : **69.181 m**

Nature de l'inondation : **Débordement de cours d'eau** Nature du repère : **Marque gravée**

Commentaires : Château dit de Beauvoir, mur de façade, face opposée au fleuve

GÉNÉRAL

Code : IGN_R_Z'.D.03-79-II **Date de mise à jour** : 18/10/2022
Auteur : IGN



Vue du repère

MARQUE

Maximum de l'inondation : Oui
Visibilité : Non renseigné **État du repère** : Bon
Pérennité : Non renseigné **Repère calculé** : Non renseigné
PHEC : Non renseigné

SOURCE DE REPÉRAGE : RECENSEMENT DE REPÈRES DE CRUES ISSUS DE LA BASE DE DONNÉES GÉODÉSIQUE DE L'IGN - 27/02/2017

Type de repérage : Source bibliographique
Organisme(s) : IGN

NIVELLEMENT INITIAL

Méthode : Non renseigné
Organisme : IGN
Commentaires sur le nivellement : A l'extrémité aval
Référence nivelée : Marque d'inondation
Système altimétrique : NGF IGN 1969 (système normal)
Altitude de la référence (en m) : 69.181 m
Altitude calculée de l'eau (en m) : 69.181

Commune : **CAPENDU** | Rivière : **L' Aude**

Le Beauvoir, Château

Commentaires : A 50 m de la rive droite de l'Aude. (L'adresse du titre est obtenue par croisement entre la BD Adresse et les coordonnées du site)

3 Repère(s) sur le site

GÉNÉRAL

Unité de gestion : Méditerranée Ouest
Code : IGN_S_Z'.D.03-79 **Date de mise à jour** : 30/06/2017
Auteur : IGN



Vue du site

GÉOLOCALISATION

Coordonnées WGS84 : X: 2.53287300 / Y: 43.19885900
Coordonnées RGF93 (Lambert 93) X: 662007 / Y: 6233405.76
Coordonnées RGF93 (ETRS89) : X: 2.532873 / Y: 43.198859
Code Hydro: Y1--0200 **Rive de référence**: Droite

1er août 1872 Altitude calculée de l'eau : **69.037 m**

Nature de l'inondation : **Débordement de cours d'eau** Nature du repère : **Marque gravée**

Commentaires : Château dit de Beauvoir, mur de façade, face opposée au fleuve

GÉNÉRAL

Code : IGN_R_Z'.D.03-79-III **Date de mise à jour** : 18/10/2022
Auteur : IGN



Vue du repère

MARQUE

Maximum de l'inondation : Oui
Visibilité : Non renseigné **État du repère** : Bon
Pérennité : Non renseigné **Repère calculé** : Non renseigné
PHEC : Non renseigné

SOURCE DE REPÉRAGE : RECENSEMENT DE REPÈRES DE CRUES ISSUS DE LA BASE DE DONNÉES GÉODÉSIQUE DE L'IGN - 27/02/2017

Type de repérage : Source bibliographique
Organisme(s) : IGN

NIVELLEMENT INITIAL

Méthode : Non renseigné
Organisme : IGN
Commentaires sur le nivellement : A l'extrémité aval
Référence nivelée : Marque d'inondation
Système altimétrique : NGF IGN 1969 (système normal)
Altitude de la référence (en m) : 69.037 m
Altitude calculée de l'eau (en m) : 69.037