

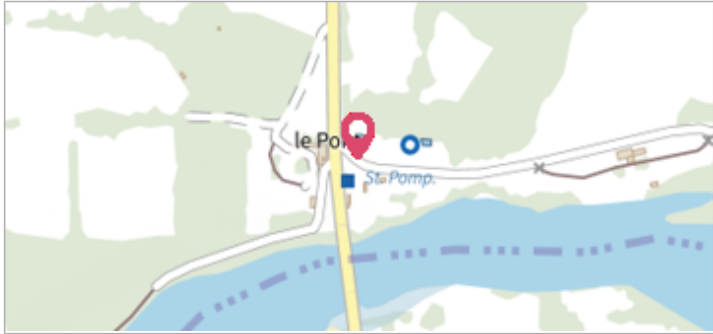
Commune : **VILLEFRANCHE-SUR-CHER** | Rivière : **Le Cher**

Camping de Villefranche-sur-Cher - Échelle EPL

Commentaires : Échelle et repères EP Loire sur le bâtiment à droite de la barrière d'entrée du camping. **4** Repère(s) sur le site

GÉNÉRAL

Unité de gestion : Loire-Allier-Cher-Indre
Code : WEB_S_201706281020 **Date de mise à jour :** 16/01/2024
Auteur : SPC LACI



GÉOLOCALISATION

Coordonnées WGS84 : X: 1.76977830 / Y: 47.28615000
Coordonnées RGF93 (Lambert 93) X: 607018.72 / Y: 6688039.25
Coordonnées RGF93 (ETRS89) : X: 1.7697783 / Y: 47.28615
Code Hydro: K---0090 **Rive de référence:**

6 février 2003
 Nature de l'inondation : **Débordement de cours d'eau** Nature du repère : **Repère normalisé (décret n°2005-233)**

GÉNÉRAL

Code : WEB_R_201706291227 **Date de mise à jour :** 24/04/2018
Auteur : SPC LCI

MARQUE

Texte : Repère de crue / 6 février 2003 / Niveau atteint par les eaux / Cher / Etablissement Public Loire
Visibilité : Oui **État du repère :** Bon
Pérennité : Longue



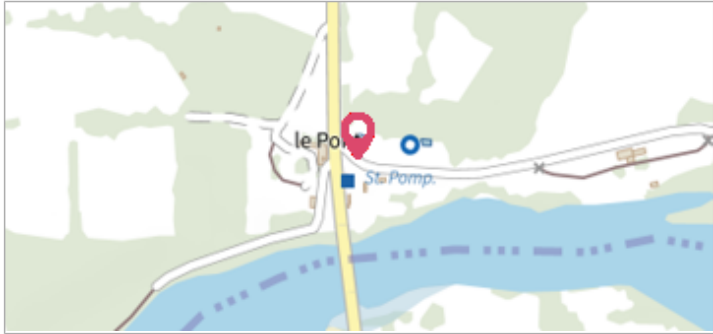
Commune : **VILLEFRANCHE-SUR-CHER** | Rivière : **Le Cher**

Camping de Villefranche-sur-Cher - Échelle EPL

Commentaires : Échelle et repères EP Loire sur le bâtiment à droite de la barrière d'entrée du camping. **4** Repère(s) sur le site

GÉNÉRAL

Unité de gestion : Loire-Allier-Cher-Indre
Code : WEB_S_201706281020 **Date de mise à jour** : 16/01/2024
Auteur : SPC LACI



Site

GÉOLOCALISATION

Coordonnées WGS84 : X: 1.76977830 / Y: 47.28615000
Coordonnées RGF93 (Lambert 93) X: 607018.72 / Y: 6688039.25
Coordonnées RGF93 (ETRS89) : X: 1.7697783 / Y: 47.28615
Code Hydro: K---0090 **Rive de référence**:

4 mai 2001
 Nature de l'inondation : **Débordement de cours d'eau** Nature du repère : **Repère normalisé (décret n°2005-233)**

GÉNÉRAL


Code : WEB_R_201706290950 **Date de mise à jour** : 17/04/2018
Auteur : SPC LCI

MARQUE

Texte : 4 mai 2001 / Niveau atteint par les eaux / Cher / Etablissement Public Loire
Visibilité : Oui **État du repère** : Bon
Pérennité : Longue

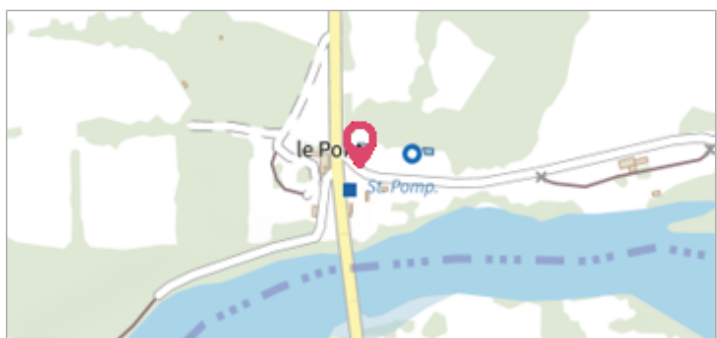


Repère de la crue du 4 mai 2001


 Commune : **VILLEFRANCHE-SUR-CHER** | Rivière : **Le Cher**
Camping de Villefranche-sur-Cher - Échelle EPL

Commentaires : Échelle et repères EP Loire sur le bâtiment à droite de la barrière d'entrée du camping. **4** Repère(s) sur le site

GÉNÉRAL
Unité de gestion : Loire-Allier-Cher-Indre
Code : WEB_S_201706281020 **Date de mise à jour :** 16/01/2024
Auteur : SPC LACI



GÉOLOCALISATION
Coordonnées WGS84 : X: 1.76977830 / Y: 47.28615000
Coordonnées RGF93 (Lambert 93) X: 607018.72 / Y: 6688039.25
Coordonnées RGF93 (ETRS89) : X: 1.7697783 / Y: 47.28615
Code Hydro: K---0090 **Rive de référence:**

 **4 mai 2001**
Nature de l'inondation :

Commentaires : macaron PHEC 4 mai 2001

GÉNÉRAL
Code : WEB_R_201706281314 **Date de mise à jour :** 09/02/2024
Auteur : SPC LACI

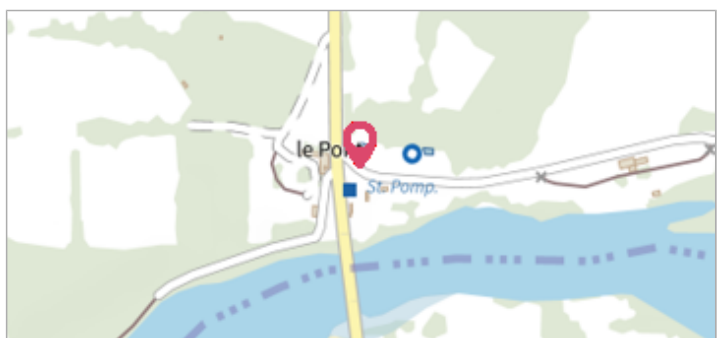
MARQUE
Visibilité : Oui



Commune : **VILLEFRANCHE-SUR-CHER** | Rivière : **Le Cher**
Camping de Villefranche-sur-Cher - Échelle EPL

Commentaires : Échelle et repères EP Loire sur le bâtiment à droite de la barrière d'entrée du camping. **4** Repère(s) sur le site

GÉNÉRAL
Unité de gestion : Loire-Allier-Cher-Indre
Code : WEB_S_201706281020 **Date de mise à jour :** 16/01/2024
Auteur : SPC LACI



GÉOLOCALISATION
Coordonnées WGS84 : X: 1.76977830 / Y: 47.28615000
Coordonnées RGF93 (Lambert 93) X: 607018.72 / Y: 6688039.25
Coordonnées RGF93 (ETRS89) : X: 1.7697783 / Y: 47.28615
Code Hydro: K---0090 **Rive de référence:**

6 février 2003
Nature de l'inondation :

Commentaires : macaron du 6 février 2003

GÉNÉRAL
Code : WEB_R_201706281645 **Date de mise à jour :** 09/02/2024
Auteur : SPC LACI

MARQUE
Visibilité : Oui

