

Commune : **BOUSSAY**Rivière : **La Sèvre Nantaise****Rousselin #2****3**

Repère(s) sur le site


GÉNÉRAL

Unité de gestion : Sèvre Nantaise

Code : EPTBSN_S_SN-27

Date de mise à jour : 04/07/2017

Auteur : EPTB Sèvre Nantaise



Vue du site - Auteur : EPTB Sèvre Nantaise

GÉOLOCALISATION

Coordonnées WGS84 : X: -1.20212320 / Y: 47.04187470

Coordonnées RGF93 (Lambert 93) X: 381093.47 / Y: 6668669.47

Coordonnées RGF93 (ETRS89) : X: -1.2021232 / Y: 47.0418747

Code Hydro: M7--0240

Rive de référence: Non renseigné

**4 Novembre 1960**Nature de l'inondation : **Débordement de cours d'eau**Altitude calculée de l'eau : **34.758 m**Nature du repère : **Repère normalisé (décret n°2005-233)****GÉNÉRAL**

Code : EPTBSN_R_SN-27

Date de mise à jour :

Auteur : EPTB Sèvre Nantaise

05/08/2018

MARQUE

Maximum de l'inondation : Oui

Visibilité : Oui

État du repère : Bon

Pérennité : Longue

Repère calculé : Non renseigné

PHEC : Non renseigné

SOURCE DE REPÉRAGE : BASE DE DONNÉES DE L'EPTB SÈVRE NANTAISE - 28/03/2017

Type de repérage : Source bibliographique

Organisme : EPTB Sèvre nantaise

NIVELLEMENT INITIAL - 09/08/2016

Méthode : Non renseigné

Organisme : EPTB Sèvre nantaise

Commentaires sur le nivellement : Hauteur mesurée localement : 1.75 m

Référence nivelée : Marque d'inondation


Système altimétrique : NGF IGN 1969 (système normal)

Altitude de la référence (en m) : 34.758 m

Altitude calculée de l'eau (en m) : 34.758



Vue du repère - Auteur : EPTB Sèvre Nantaise

	Commune : BOUSSAY	Rivière : La Sèvre Nantaise
	Rousselin #2	

3 Repère(s) sur le site

GÉNÉRAL


Unité de gestion : Sèvre Nantaise
 Code : EPTBSN_S_SN-27 Date de mise à jour : 04/07/2017
 Auteur : EPTB Sèvre Nantaise



Vue du site - Auteur : EPTB Sèvre Nantaise

GÉOLOCALISATION

Coordonnées WGS84 : X: -1.20212320 / Y: 47.04187470
 Coordonnées RGF93 (Lambert 93) X: 381093.47 / Y: 6668669.47
 Coordonnées RGF93 (ETRS89) : X: -1.2021232 / Y: 47.0418747
 Code Hydro: M7--0240 Rive de référence: Non renseigné

	9 Avril 1983	Nature du repère : Marque peinture ou encre
	Nature de l'inondation : Débordement de cours d'eau	

GÉNÉRAL

Code : EPTBSN_R_SN-65 Date de mise à jour : 19/02/2018
 Auteur : EPTB Sèvre Nantaise

MARQUE


Maximum de l'inondation : Oui
 Visibilité : Non renseigné État du repère : Bon
 Pérennité : Non renseigné Repère calculé : Non renseigné
 PHEC : Non renseigné

SOURCE DE REPÉRAGE : BASE DE DONNÉES DE L'EPTB SÈVRE NANTAISE - 28/03/2017

Type de repérage : Source bibliographique
 Organisme : EPTB Sèvre nantaise



Vue du repère - Auteur : EPTB Sèvre Nantaise

	Commune : BOUSSAY	Rivière : La Sèvre Nantaise
	Rousselin #2	

3 Repère(s) sur le site

GÉNÉRAL


Unité de gestion : Sèvre Nantaise
Code : EPTBSN_S_SN-27 **Date de mise à jour :** 04/07/2017
Auteur : EPTB Sèvre Nantaise



GÉOLOCALISATION

Coordonnées WGS84 : X: -1.20212320 / Y: 47.04187470
Coordonnées RGF93 (Lambert 93) X: 381093.47 / Y: 6668669.47
Coordonnées RGF93 (ETRS89) : X: -1.2021232 / Y: 47.0418747
Code Hydro: M7--0240 **Rive de référence:** Non renseigné



	21 Janvier 1995 Nature de l'inondation : Débordement de cours d'eau	Nature du repère : Marque peinture ou encre

GÉNÉRAL

Code : EPTBSN_R_SN-66B **Date de mise à jour :**
Auteur : EPTB Sèvre Nantaise 19/02/2018



MARQUE

Maximum de l'inondation : Oui
Visibilité : Non renseigné **État du repère :** Bon
Pérennité : Non renseigné **Repère calculé :** Non renseigné
PHEC : Non renseigné

SOURCE DE REPÉRAGE : BASE DE DONNÉES DE L'EPTB SÈVRE NANTAISE - 28/03/2017

Type de repérage : Source bibliographique
Organisme : EPTB Sèvre nantaise