	Commune : VERGEROUX	Rivière : L' Océan Atlantique
RUE DU VIVIER		
Commentaires : Référence cadastrale : 17463-AE0130 - localisation : Sur le côté gauche transformateur électrique	1	
	Repère(s) sur le site	

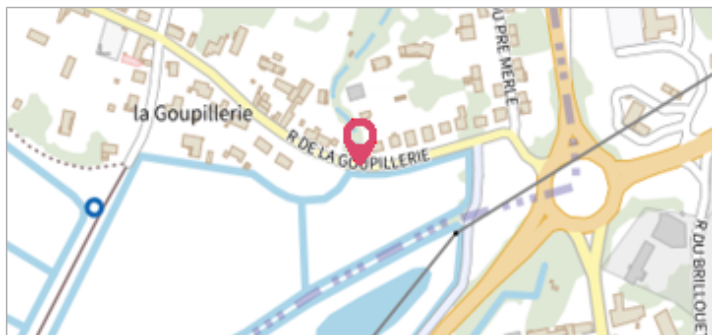
GÉNÉRAL

Unité de gestion : Vienne-Charente-Atlantique

Code : CARO_S_VER_3

Date de mise à jour : 20/06/2017

Auteur : EPTB Charente



Vue de situation - Auteur : EPTB_Charente

GÉOLOCALISATION


Coordonnées WGS84 : X: -0.98142740 / Y: 45.95833780

Coordonnées RGF93 (Lambert 93) X: 391762.96 / Y: 6547619.83

Coordonnées RGF93 (ETRS89) : X: -0.9814274 / Y: 45.9583378

Code Hydro: _OATLANT

Rive de référence: Non renseigné

	28 Février 2010	Altitude calculée de l'eau : 4.22 m
Nature de l'inondation : Submersion marine		Nature du repère : Repère normalisé (décret n°2005-233)
Commentaires : Macaron type décret		


GÉNÉRAL

Code : CARO_R_VER_3_1

Date de mise à jour :

Auteur : EPTB Charente

19/02/2018



Vue détaillée - Auteur : EPTB_Charente

MARQUE

Maximum de l'inondation : Oui

Visibilité : Oui

État du repère : Bon

Pérennité : Non renseigné

Repère calculé : Non

PHEC : Oui

SOURCE DE REPÉRAGE : PROGRAMME DE POSE DE REPÈRES XYNTHIA DE LA CARO - 2013-2016 - 01/01/2016

Type de repérage : Source bibliographique

Organisme : CDA Rochefort Océan

NIVELLEMENT ORIGINEL - 01/01/2016

Méthode : Inconnue

Organisme : Géomètre (cabinet)

Commentaires sur le nivellement : Hauteur sur le sol : 33 cm environ

Référence nivelée : Marque d'inondation

Système altimétrique : NGF IGN 1969 (système normal)

Altitude de la référence (en m) : 4.220 m

Altitude calculée de l'eau (en m) : 4.22 m