
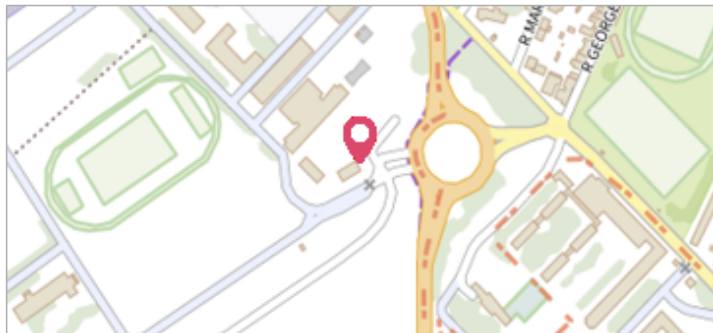


| | | |
|--|--|--------------------------------------|
|  | Commune : ROCHEFORT BD EDOUARD POUZET | Rivière : L' Océan Atlantique |
| Commentaires : Référence cadastrale : 17299-AM0249 - localisation : Entrée principale de l'école de Gendarmerie, accès limité | | 1 Repère(s) sur le site |

GÉNÉRAL


Unité de gestion : Vienne-Charente-Atlantique
Code : CARO_S_ROC_15 **Date de mise à jour** : 20/06/2017
Auteur : EPTB Charente



Vue de situation - Auteur : EPTB_Charente

GÉOLOCALISATION

Coordonnées WGS84 : X: -0.98545920 / Y: 45.93670310
Coordonnées RGF93 (Lambert 93) X: 391329.88 / Y: 6545236.1
Coordonnées RGF93 (ETRS89) : X: -0.9854592 / Y: 45.9367031
Code Hydro: _OATLANT **Rive de référence**: Non renseigné

| | | |
|---|---|--|
|  | 28 février 2010 Nature de l'inondation : Submersion marine | Altitude calculée de l'eau : 3.76 m Nature du repère : Repère normalisé (décret n°2005-233) |
| Commentaires : Macaron type décret | | |

GÉNÉRAL

Code : CARO_R_ROC_15_1 **Date de mise à jour** : 19/02/2018
Auteur : EPTB Charente



Vue détaillée - Auteur : EPTB_Charente

MARQUE

Maximum de l'inondation : Oui
Visibilité : Oui **État du repère** : Bon
Pérennité : Non renseigné **Repère calculé** : Non
PHEC : Oui

SOURCE DE REPÉRAGE : PROGRAMME DE POSE DE REPÈRES XYNTHIA DE LA CARO - 2013-2016 - 01/01/2016

Type de repérage : Source bibliographique
Organisme(s) : CDA Rochefort Océan

NIVELLEMENT ORIGINEL - 01/01/2016

Méthode : Inconnue
Organisme : Géomètre (cabinet)
Commentaires sur le nivellement : Hauteur sur le sol : 21 cm environ
Référence nivelée : Marque d'inondation
Système altimétrique : NGF IGN 1969 (système normal)
Altitude de la référence (en m) : 3.760 m
Altitude calculée de l'eau (en m) : 3.76 m