



Commune : **CHATEAU-RENARD**


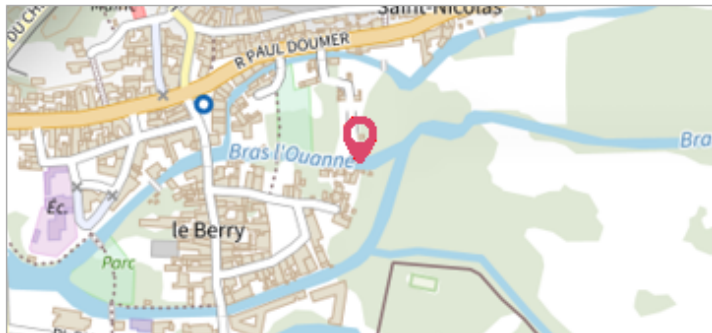
Rivière : **L' Ouanne**

Impasse du vieux marché #1

1 Repère(s) sur le site

GÉNÉRAL

Unité de gestion : Seine moyenne-Yonne-Loing
Code : CER_LO_16_S_142 **Date de mise à jour :** 19/06/2017
Auteur : A. Bontemps - Cerema Normandie-Centre



Vue du site - Auteur : Cerema NC Labo de Blois

GÉOLOCALISATION

Coordonnées WGS84 : X: 2.92958750 / Y: 47.93196210
Coordonnées RGF93 (Lambert 93) X: 694741.92 / Y: 6759065.68
Coordonnées RGF93 (ETRS89) : X: 2.9295875 / Y: 47.9319621
Code Hydro: F41-0400 **Rive de référence:** Gauche

31 mai 2016

Altitude calculée de l'eau : **113.02 m**



Nature de l'inondation : **Débordement de cours d'eau**

Nature du repère : **Témoignage oral**

Commentaires : Eau montée jusqu'à 10 cm du sommet du poteau

GÉNÉRAL

Code : CER_LO_16_R_142_1 **Date de mise à jour :** 19/11/2018
Auteur : A. Bontemps - Cerema Normandie-Centre

MARQUE


Maximum de l'inondation : Oui
Visibilité : Non renseigné **État du repère :** Non renseigné
Pérennité : Aucune **Repère calculé :** Non renseigné
PHEC : Non renseigné

SOURCE DE REPÉRAGE : RELEVÉ DE LAISSES SUITE À LA CRUE DE MAI/JUIN 2016 SUR LE BASSIN DU LOING - 07/06/2016

Type de repérage : Campagne de terrain post-inondation
Organisme(s) : CEREMA Normandie - Centre

NIVELLEMENT CEREMA - 14/06/2016

Méthode : Méthode combinée
Organisme : CEREMA Normandie - Centre
Référence nivelée : Marque d'inondation
Système altimétrique : NGF IGN 1969 (système normal)
Altitude de la référence (en m) : 113.020 m
Altitude calculée de l'eau (en m) : 113.02



Vue de la laisse - Auteur : Cerema NC Labo de Blois