
Commune : **MORET-LOING-ET-ORVANNE**

Rivière : **Le Loing**

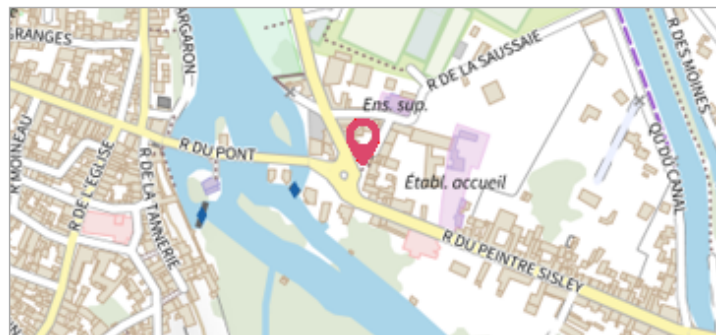
ORPI place de la division Leclerc.

Commentaires : Laisse sur porte

1 Repère(s) sur le site


GÉNÉRAL

Unité de gestion : Seine moyenne-Yonne-Loing
Code : SMYL16_01_S_234 Date de mise à jour : 19/06/2017
Auteur : SPC SMYL




GÉOLOCALISATION

Coordonnées WGS84 : X: 2.82134580 / Y: 48.37238480
Coordonnées RGF93 (Lambert 93) X: 686769.69 / Y: 6808024.01
Coordonnées RGF93 (ETRS89) : X: 2.8213458 / Y: 48.3723848
Code Hydro: F4--0200 Rive de référence: Droite



Vue du site - Auteur : SPC SMYL


2 Juin 2016

Altitude calculée de l'eau : **48.832 m**

Nature de l'inondation : **Débordement de cours d'eau**

Nature du repère : **Laisse d'inondation**

GÉNÉRAL

Code : SMYL16_01_R_234_1 Date de mise à jour : 19/11/2018
Auteur : SPC SMYL



Vue de la laisse - Auteur : SPC SMYL

MARQUE

Maximum de l'inondation : Oui
Visibilité : Non renseigné État du repère : Non renseigné
Pérennité : Aucune Repère calculé : Non renseigné
PHEC : Non renseigné

SOURCE DE REPÉRAGE : RELEVÉ DE LAISSES SUITE À LA CRUE DE MAI/JUIN 2016 SUR LE BASSIN DU LOING - 07/06/2016

Type de repérage : Campagne de terrain post-inondation
Organisme : SPC Seine moyenne - Yonne - Loing

NIVELLEMENT DRIEE - 01/09/2016

Méthode : Méthode combinée
Organisme : SPC Seine moyenne - Yonne - Loing
Référence nivelée : Autre type de référence
Description référence du repère : Au pied de la porte
Système altimétrique : NGF IGN 1969 (système normal)
Altitude de la référence (en m) : 47.807 m
Différence entre le niveau d'eau et la référence (en m) : 1.025 m
Altitude calculée de l'eau (en m) : 48.832