	Commune : BAGNEAUX-SUR-LOING	Rivière : Le Loing
Église Saint-Léonard		2 Repère(s) sur le site

Commentaires : Laisse 30 cm au dessus du repère 1910

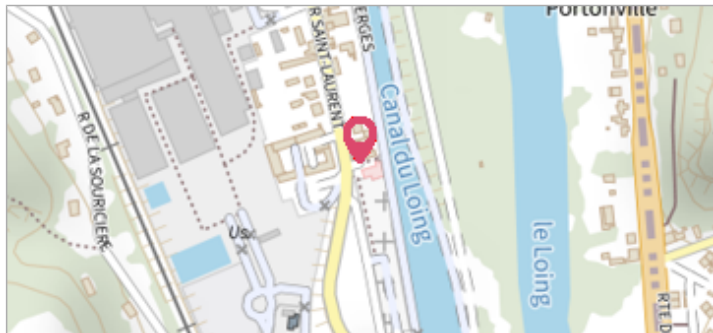
GÉNÉRAL

Unité de gestion : Seine moyenne-Yonne-Loing

Code : SMYL16_01_S_70

Date de mise à jour : 19/06/2017

Auteur : SPC SMYL



GÉOLOCALISATION


Coordonnées WGS84 : X: 2.70842800 / Y: 48.22729400

Coordonnées RGF93 (Lambert 93) : X: 678348 / Y: 6791922.94

Coordonnées RGF93 (ETRS89) : X: 2.708428 / Y: 48.227294

Code Hydro: F4--0200

Rive de référence: Gauche

	Janvier 1910	Altitude calculée de l'eau : 64.084 m
Nature de l'inondation : Débordement de cours d'eau		Nature du repère : Plaque

Commentaires : 30 cm en dessous de la laisse de la crue de 2016

GÉNÉRAL

Code : WEB_R_201807313848

Date de mise à jour :

Auteur :

31/07/2018

gestionnaire_SCVigicruces

MARQUE

Texte : CRUE JANVIER 1910

Maximum de l'inondation : Oui

Visibilité : Oui

État du repère : Bon

Pérennité : Longue

Repère calculé : Non



Photo du repère - auteur : DRIEE IdF

NIVELLEMENT DRIEE - 07/09/2016

Méthode : GPS

Référence nivelée : Autre type de référence


Description référence du repère : Sol au droit du repère

Système altimétrique : NGF IGN 1969 (système normal)

Altitude de la référence (en m) : 63.814 m

Différence entre le niveau d'eau et la référence (en m) : 0.270 m

Altitude calculée de l'eau (en m) : 64.084

	Commune : BAGNEAUX-SUR-LOING	Rivière : Le Loing
Église Saint-Léonard		2 Repère(s) sur le site

Commentaires : Laisse 30 cm au dessus du repère 1910

GÉNÉRAL

Unité de gestion : Seine moyenne-Yonne-Loing

Code : SMYL16_01_S_70

Date de mise à jour : 19/06/2017

Auteur : SPC SMYL



GÉOLOCALISATION


Coordonnées WGS84 : X: 2.70842800 / Y: 48.22729400

Coordonnées RGF93 (Lambert 93) : X: 678348 / Y: 6791922.94

Coordonnées RGF93 (ETRS89) : X: 2.708428 / Y: 48.227294

Code Hydro: F4--0200

Rive de référence: Gauche

	2 Juin 2016	Altitude calculée de l'eau : 64.384 m
Nature de l'inondation : Débordement de cours d'eau		Nature du repère : Témoignage oral

Commentaires : Laisse 30 cm au dessus du repère 1910

GÉNÉRAL

Code : SMYL16_01_R_70_1

Date de mise à jour :

Auteur : SPC SMYL

31/07/2018



Vue de la laisse - Auteur : SPC SMYL

MARQUE

Maximum de l'inondation : Oui

Visibilité : Non renseigné

État du repère : Non renseigné

Pérennité : Aucune

Repère calculé : Non renseigné

PHEC : Non renseigné

SOURCE DE REPÉRAGE : RELEVÉ DE LAISSES SUITE À LA CRUE DE MAI/JUIN 2016 SUR LE BASSIN DU LOING - 07/06/2016

Type de repérage : Campagne de terrain post-inondation

Organisme : SPC Seine moyenne - Yonne - Loing

NIVELLEMENT DRIEE - 07/09/2016

Méthode : GPS

Organisme : SPC Seine moyenne - Yonne - Loing

Référence nivelée : Autre type de référence

Description référence du repère : Point au sol au droit du repère 1910

Système altimétrique : NGF IGN 1969 (système normal)

Altitude de la référence (en m) : 63.814 m

Différence entre le niveau d'eau et la référence (en m) : 0.570 m

Altitude calculée de l'eau (en m) : 64.384