


Commune : **NEMOURS**

Rivière : **Le Loing**

**Montant porte maison ancienne rue Darley**

Commentaires : Côté nord de la rue

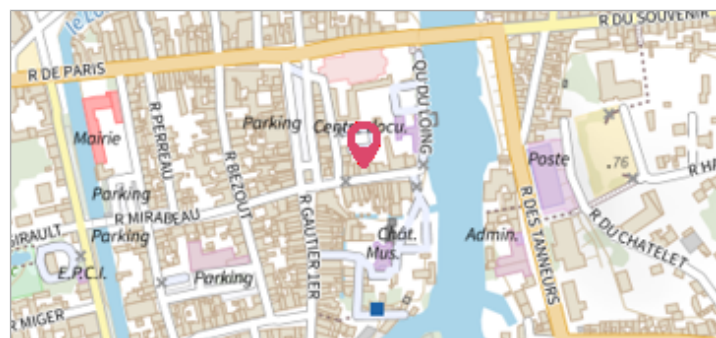
**2** Repère(s) sur le site

**GÉNÉRAL**

Unité de gestion : Seine moyenne-Yonne-Loing

Code : SMYL16\_01\_S\_221 Date de mise à jour : 27/04/2018

Auteur : SPC SMYL



**GÉOLOCALISATION**


Coordonnées WGS84 : X: 2.69688280 / Y: 48.26624300

Coordonnées RGF93 (Lambert 93) X: 677507.28 / Y: 6796254.95

Coordonnées RGF93 (ETRS89) : X: 2.6968828 / Y: 48.266243

Code Hydro: F4--0200 Rive de référence: Gauche




**2 Juin 2016**

Altitude calculée de l'eau : **61.128 m**

Nature de l'inondation : **Débordement de cours d'eau**

Nature du repère : **Marque peinture ou encre**

Commentaires : Témoignage et marquage par la mairie juste après la crue, sous le repère de 1770.

**GÉNÉRAL**

Code : SMYL16\_01\_R\_221\_1 Date de mise à jour : 03/07/2018

Auteur : SPC SMYL



**MARQUE**

Texte : 2016

Maximum de l'inondation : Oui

Visibilité : Oui État du repère : Non renseigné

Pérennité : Non renseigné Repère calculé : Non renseigné

PHEC : Non renseigné

**SOURCE DE REPÉRAGE : RELEVÉ DE LAISSES SUITE À LA CRUE DE MAI/JUIN 2016 SUR LE BASSIN DU LOING - 07/06/2016**

Type de repérage : Campagne de terrain post-inondation

Organisme : SPC Seine moyenne - Yonne - Loing

**NIVELLEMENT DRIEE - 07/09/2016**

Méthode : Méthode combinée

Organisme : SPC Seine moyenne - Yonne - Loing

Référence nivelée : Autre type de référence

Description référence du repère : Au pied du montant droit

Système altimétrique : NGF IGN 1969 (système normal)

Altitude de la référence (en m) : 59.898 m

Différence entre le niveau d'eau et la référence (en m) : 1.230 m

Altitude calculée de l'eau (en m) : 61.128

Commune : **NEMOURS**Rivière : **Le Loing**

## Montant porte maison ancienne rue Darley

Commentaires : Côté nord de la rue

2

Repère(s) sur le site

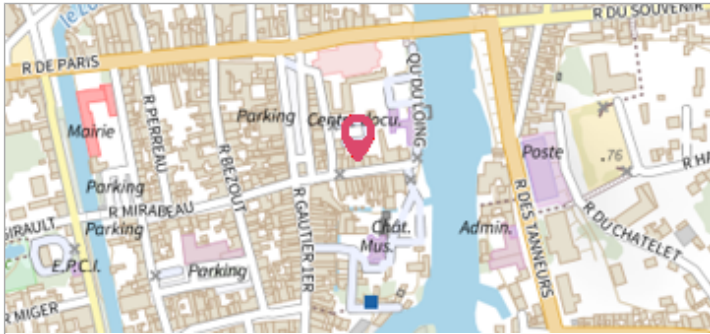
### GÉNÉRAL

Unité de gestion : Seine moyenne-Yonne-Loing

Code : SMYL16\_01\_S\_221

Date de mise à jour : 27/04/2018

Auteur : SPC SMYL



### GÉOLOCALISATION

Coordonnées WGS84 : X: 2.69688280 / Y: 48.26624300

Coordonnées RGF93 (Lambert 93) X: 677507.28 / Y: 6796254.95

Coordonnées RGF93 (ETRS89) : X: 2.6968828 / Y: 48.266243

Code Hydro: F4--0200

Rive de référence: Gauche



Vue du site - Auteur : SPC SMYL



27 Novembre 1770

Altitude calculée de l'eau : **61.458 m**Nature de l'inondation : **Débordement de cours d'eau**Nature du repère : **Marque gravée**

Commentaires : Date issue de Champion, p143 du tome ii : "et le 27 novembre 1770, la ville de Nemours fut ensevelie sous 15 à 16 pieds d'eau dans les parties du bas, et 4 à 6 dans les parties les plus hautes"

Par ailleurs la reconstruction du pont achevée en 1785 semble indiquer que ce dernier a été détruit ou du moins fortement endommagée par la crue.

### GÉNÉRAL

Code : WEB\_R\_201804273725

Date de mise à jour :

Auteur : SPC SMYL

04/10/2022

### MARQUE

Texte : 1770

Maximum de l'inondation : Oui

Visibilité : Oui

État du repère : Moyen

Pérennité : Moyenne



Vue de la marque

### NIVELLEMENT DRIEE - 24/09/2016

Méthode : Méthode combinée

Référence nivelée : Autre type de référence

Description référence du repère : Au pied du montant

Altitude de la référence (en m) : 59.898 m

Différence entre le niveau d'eau et la référence (en m) : 1.560 m

Altitude calculée de l'eau (en m) : 61.458