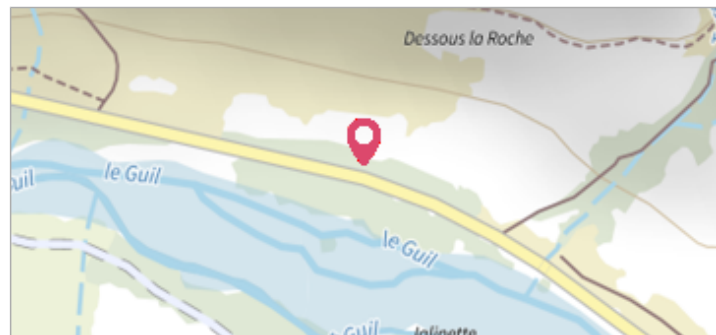
	Commune : ABRIES-RISTOLAS	Rivière : Le Guil
Chef-lieu Sous la Roche		1 Repère(s) sur le site
Commentaires : - l'adresse du titre est obtenue par croisement entre la bd adresse et les coordonnées du site.		


GÉNÉRAL

Unité de gestion : Grand Delta
Code : RepCrue_PACA05_152 **Date de mise à jour :** 16/06/2017
Auteur : DREAL PACA




GÉOLOCALISATION

Coordonnées WGS84 : X: 6.96892125 / Y: 44.77274340
Coordonnées RGF93 (Lambert 93) X: 1013885.01 / **Y:** 6416068.02
Coordonnées RGF93 (ETRS89) : X: 6.9689213 / Y: 44.7727434
Code Hydro: X02-0400 **Rive de référence:** Non renseigné

	13 Juin 1957	Nature de l'inondation : Débordement de cours d'eau Nature du repère : Non renseigné
Commentaires : 05_Ristolas_Guil_1957-06_2 Plus d'infos : http://carmen.developpement-durable.gouv.fr/IHM/metadata/PACA/Publication/Marques_Cruces/Technique/05_Ristolas_Guil_1957-06_2.pdf		

GÉNÉRAL

Code : RepCrue_PACA05_152_1 **Date de mise à jour :** 11/02/2021
Auteur : DREAL PACA



MARQUE

Maximum de l'inondation : Oui
Visibilité : Non renseigné **État du repère :** Non renseigné
Pérennité : Non renseigné **Repère calculé :** Non renseigné
PHEC : Non renseigné

SOURCE DE REPÉRAGE : REPÈRES DE CRUES ISSUS DU RECENSEMENT MENÉ PAR LA DREAL PACA -

Type de repérage : Source bibliographique
Organisme : DREAL Provence-Alpes-Cote d'Azur