

Commune : **ABRIES-RISTOLAS**

Rivière : **Le torrent de Bouchet**

5081 Avenue du Lieutenant Colonel Colbert

Commentaires : - l'adresse du titre est obtenue par croisement entre la bd adresse et les coordonnées du site.

1 Repère(s) sur le site


GÉNÉRAL

Unité de gestion : Grand Delta
Code : RepCrue_PACA05_147 **Date de mise à jour :** 16/06/2017
Auteur : DREAL PACA



GÉOLOCALISATION

Coordonnées WGS84 : X: 6.92668362 / Y: 44.79441180
Coordonnées RGF93 (Lambert 93) X: 1010427.75 / **Y:** 6418304.79
Coordonnées RGF93 (ETRS89) : X: 6.9266836 / Y: 44.7944118
Code Hydro: X0200540 **Rive de référence:** Non renseigné





29 Mai 2008
Nature de l'inondation : **Débordement de cours d'eau**

Nature du repère : **Laisse d'inondation**

Commentaires : 05_Abries_Bouchet_2008-05_2 Plus d'infos : http://carmen.developpement-durable.gouv.fr/IHM/metadata/PACA/Publication/Marques_Crues/Technique/05_Abries_Bouchet_2008-05_2.pdf

GÉNÉRAL

Code : RepCrue_PACA05_147_1 **Date de mise à jour :** 11/02/2021
Auteur : DREAL PACA



MARQUE

Maximum de l'inondation : Oui
Visibilité : Non renseigné **État du repère :** Non renseigné
Pérennité : Non renseigné **Repère calculé :** Non renseigné
PHEC : Non renseigné

SOURCE DE REPÉRAGE : REPÈRES DE CRUES ISSUS DU RECENSEMENT MENÉ PAR LA DREAL PACA -

Type de repérage : Source bibliographique
Organisme : DREAL Provence-Alpes-Cote d'Azur