	Commune : MOLINES-EN-QUEYRAS	Rivière : Le torrent de l'Aigue Agnelle
Rif du Bois Ousselat		1 Repère(s) sur le site

Commentaires : - l'adresse du titre est obtenue par croisement entre la bd adresse et les coordonnées du site.

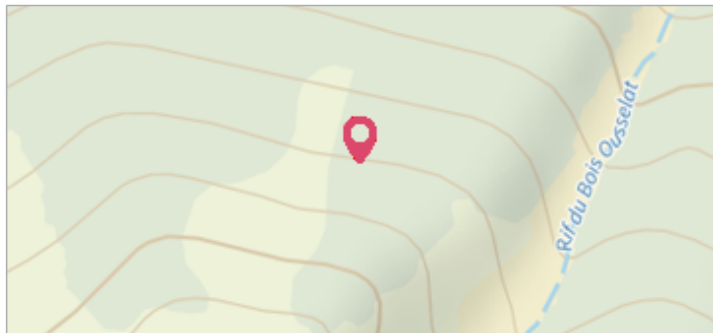
GÉNÉRAL

Unité de gestion : Grand Delta

Code : RepCrue_PACA05_144

Date de mise à jour : 16/06/2017

Auteur : DREAL PACA



GÉOLOCALISATION


Coordonnées WGS84 : X: 6.89794575 / Y: 44.71308950


Coordonnées RGF93 (Lambert 93) : X: 1008603.42 / Y: 6409170.48

Coordonnées RGF93 (ETRS89) : X: 6.8979458 / Y: 44.7130895

Code Hydro: X0210560

Rive de référence: Non renseigné



	14 Juin 1957	Nature de l'inondation : Débordement de cours d'eau	Nature du repère : Non renseigné
--	---------------------	--	---

Commentaires : 05_MolinesEnQueyras_AigueAgnelle_1957-06 Plus d'infos :

http://carmen.developpement-durable.gouv.fr/IHM/metadata/PACA/Publication/Marques_Cruces/Technique/05_MolinesEnQueyras_AigueAgnelle_1957-06.pdf

GÉNÉRAL

Code : RepCrue_PACA05_144_1

Date de mise à jour :

Auteur : DREAL PACA

11/02/2021

MARQUE

Maximum de l'inondation : Oui

Visibilité : Non renseigné

État du repère : Non renseigné

Pérennité : Non renseigné

Repère calculé : Non renseigné

PHEC : Non renseigné

SOURCE DE REPÉRAGE : REPÈRES DE CRUES ISSUS DU RECENSEMENT MENÉ PAR LA DREAL PACA -

Type de repérage : Source bibliographique

Organisme : DREAL Provence-Alpes-Cote d'Azur