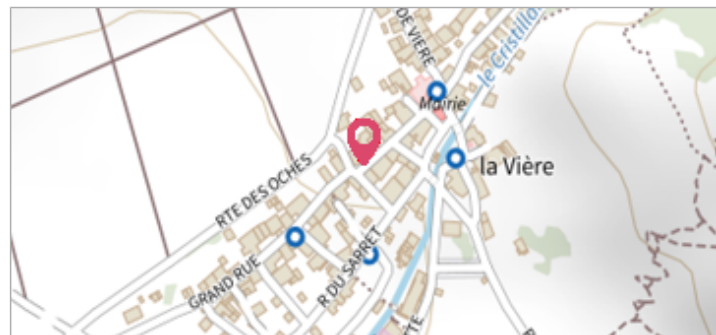
	Commune : CEILLAC 5020 Ceillac	Rivière : Le Cristillan	
Commentaires : - l'adresse du titre est obtenue par croisement entre la bd adresse et les coordonnées du site.		1	Repère(s) sur le site


GÉNÉRAL

Unité de gestion : Grand Delta
Code : RepCrue_PACA05_129 **Date de mise à jour :** 16/06/2017
Auteur : DREAL PACA




GÉOLOCALISATION

Coordonnées WGS84 : X: 6.77713352 / Y: 44.66775240
Coordonnées RGF93 (Lambert 93) X: 999286.83 / Y: 6403675.52
Coordonnées RGF93 (ETRS89) : X: 6.7771335 / Y: 44.6677524
Code Hydro: X0230580 **Rive de référence:** Non renseigné

	13 Juin 1957 Nature de l'inondation : Débordement de cours d'eau	Nature du repère : Laisse d'inondation
Commentaires : 05_Ceillac_Cristillan_1957-06_4 Plus d'infos : http://carmen.developpement-durable.gouv.fr/IHM/metadata/PACA/Publication/Marques_Cruces/Technique/05_Ceillac_Cristillan_1957-06_4.pdf		

GÉNÉRAL

Code : RepCrue_PACA05_129_1 **Date de mise à jour :** 11/02/2021
Auteur : DREAL PACA



MARQUE

Maximum de l'inondation : Oui
Visibilité : Non renseigné **État du repère :** Non renseigné
Pérennité : Non renseigné **Repère calculé :** Non renseigné
PHEC : Non renseigné

SOURCE DE REPÉRAGE : REPÈRES DE CRUES ISSUS DU RECENSEMENT MENÉ PAR LA DREAL PACA -

Type de repérage : Source bibliographique
Organisme : DREAL Provence-Alpes-Cote d'Azur