


Commune : **ARVIEUX** | **5041 Rue du Canton, LA CHALP**

**Commentaires** : - l'adresse du titre est obtenue par croisement entre la bd adresse et les coordonnées du site. **4** Repère(s) sur le site

**GÉNÉRAL**

-----


**Unité de gestion** : Grand Delta  
**Code** : RepCrue\_PACA05\_156      **Date de mise à jour** : 16/06/2017  
**Auteur** : DREAL PACA



**GÉOLOCALISATION**

-----

**Coordonnées WGS84** : X: 6.73612549 / Y: 44.78035150  
**Coordonnées RGF93 (Lambert 93)** X: 995448.39 / Y: 6416013.85  
**Coordonnées RGF93 (ETRS89)** : X: 6.7361255 / Y: 44.7803515


 **1938**      Nature de l'inondation : **Débordement de cours d'eau**      Nature du repère : **Non renseigné**

**Commentaires** : 05\_Arvieux\_Rivet\_1938 Plus d'infos : [http://carmen.developpement-durable.gouv.fr/IHM/metadata/PACA/Publication/Marques\\_Cruces/Technique/05\\_Arvieux\\_Rivet\\_1938.pdf](http://carmen.developpement-durable.gouv.fr/IHM/metadata/PACA/Publication/Marques_Cruces/Technique/05_Arvieux_Rivet_1938.pdf)

**GÉNÉRAL**

-----

**Code** : RepCrue\_PACA05\_156\_3      **Date de mise à jour** : 21/02/2022  
**Auteur** : DREAL PACA



**MARQUE**

-----

**Maximum de l'inondation** : Oui  
**Visibilité** : Non renseigné      **État du repère** : Non renseigné  
**Pérennité** : Non renseigné      **Repère calculé** : Non renseigné  
**PHEC** : Non renseigné

**SOURCE DE REPÉRAGE : REPÈRES DE CRUES ISSUS DU RECENSEMENT MENÉ PAR LA DREAL PACA -**

-----

**Type de repérage** : Source bibliographique  
**Organisme(s)** : DREAL Provence-Alpes-Cote d'Azur