


| | | |
|---|------------------------------------|--------------------------------|
|  | Commune : MONTGENEVRE | |
| | 5001 L Place de l'Obélisque | 4 Repère(s) sur le site |

Commentaires : Ruine, de la (torrent) - l'adresse du titre est obtenue par croisement entre la bd adresse et les coordonnées du site.

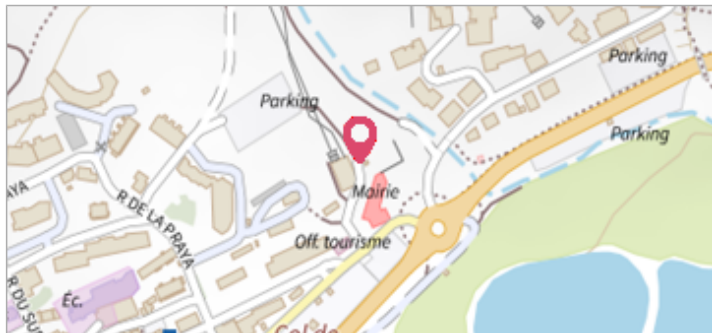
GÉNÉRAL

Unité de gestion : Grand Delta

Code : RepCrue_PACA05_119

Date de mise à jour : 16/06/2017

Auteur : DREAL PACA




GÉOLOCALISATION

Coordonnées WGS84 : X: 6.72709531 / Y: 44.93327850

Coordonnées RGF93 (Lambert 93) X: 993933.39 / Y: 6432946.74

Coordonnées RGF93 (ETRS89) : X: 6.7270953 / Y: 44.9332785

| | | |
|---|-------------|--|
|  | 1960 | Nature de l'inondation : Débordement de cours d'eau |
|---|-------------|--|

Nature du repère : **Non renseigné**

Commentaires : 05_Montgenevre_Ruine_1960 Plus d'infos :

http://carmen.developpement-durable.gouv.fr/IHM/metadata/PACA/Publication/Marques_Crues/Technique/05_Montgenevre_Ruine_1960.pdf

GÉNÉRAL

Code : RepCrue_PACA05_119_2

Date de mise à jour :

Auteur : DREAL PACA

11/02/2021

MARQUE

Maximum de l'inondation : Oui

Visibilité : Non renseigné

État du repère : Non renseigné

Pérennité : Non renseigné

Repère calculé : Non renseigné

PHEC : Non renseigné

SOURCE DE REPÉRAGE : REPÈRES DE CRUES ISSUS DU RECENSEMENT MENÉ PAR LA DREAL PACA -

Type de repérage : Source bibliographique

Organisme : DREAL Provence-Alpes-Cote d'Azur