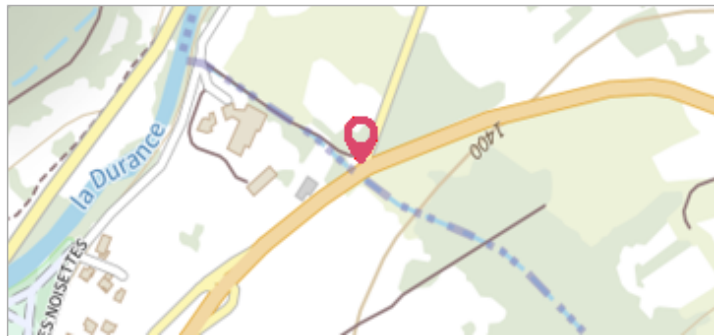
	Commune : <b>MONTGENEVRE</b>	
	<b>26 Champ du Pin</b>	
<b>Commentaires :</b> - l'adresse du titre est obtenue par croisement entre la bd adresse et les coordonnées du site.		<b>5</b> Repère(s) sur le site

**GÉNÉRAL**

---


**Unité de gestion :** Grand Delta  
**Code :** RepCrue\_PACA05\_110      **Date de mise à jour :** 16/06/2017  
**Auteur :** DREAL PACA




**GÉOLOCALISATION**

---

**Coordonnées WGS84 :** X: 6.68007898 / Y: 44.92053300  
**Coordonnées RGF93 (Lambert 93) X:** 990294.15 / **Y:** 6431358.76  
**Coordonnées RGF93 (ETRS89) :** X: 6.680079 / Y: 44.920533




	<b>1970</b>	Nature de l'inondation : <b>Débordement de cours d'eau</b>	Nature du repère : <b>Non renseigné</b>
	<b>Commentaires :</b> 05_ValDesPres_Ruines_1970 Plus d'infos : <a href="http://carmen.developpement-durable.gouv.fr/IHM/metadata/PACA/Publication/Marques_Crues/Technique/05_ValDesPres_Ruines_1970.pdf">http://carmen.developpement-durable.gouv.fr/IHM/metadata/PACA/Publication/Marques_Crues/Technique/05_ValDesPres_Ruines_1970.pdf</a>		

**GÉNÉRAL**

---

**Code :** RepCrue\_PACA05\_110\_3      **Date de mise à jour :** 11/02/2021  
**Auteur :** DREAL PACA



**MARQUE**

---

**Maximum de l'inondation :** Oui  
**Visibilité :** Non renseigné      **État du repère :** Non renseigné  
**Pérennité :** Non renseigné      **Repère calculé :** Non renseigné  
**PHEC :** Non renseigné

**SOURCE DE REPÉRAGE : REPÈRES DE CRUES ISSUS DU RECENSEMENT MENÉ PAR LA DREAL PACA -**

---

**Type de repérage :** Source bibliographique  
**Organisme :** DREAL Provence-Alpes-Cote d'Azur