
Commune : **MONTGENEVRE**

26 Champ du Pin

Commentaires : - l'adresse du titre est obtenue par croisement entre la bd adresse et les coordonnées du site.

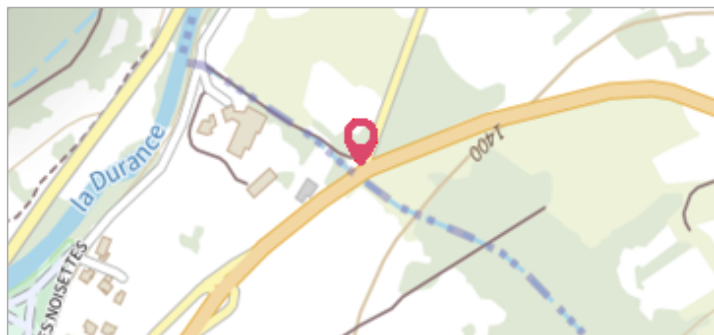
5 Repère(s) sur le site

GÉNÉRAL

Unité de gestion : Grand Delta

Code : RepCrue_PACA05_110 Date de mise à jour : 16/06/2017

Auteur : DREAL PACA




GÉOLOCALISATION

Coordonnées WGS84 : X: 6.68007898 / Y: 44.92053300

Coordonnées RGF93 (Lambert 93) X: 990294.15 / Y: 6431358.76

Coordonnées RGF93 (ETRS89) : X: 6.680079 / Y: 44.920533


1964

Nature de l'inondation : **Débordement de cours d'eau**


Nature du repère : **Non renseigné**

Commentaires : 05_ValDesPres_Ruines_1964 Plus d'infos : http://carmen.developpement-durable.gouv.fr/IHM/metadata/PACA/Publication/Marques_Crues/Technique/05_ValDesPres_Ruines_1964.pdf

GÉNÉRAL

Code : RepCrue_PACA05_110_2 Date de mise à jour : 11/02/2021

Auteur : DREAL PACA



MARQUE

Maximum de l'inondation : Oui

Visibilité : Non renseigné État du repère : Non renseigné

Pérennité : Non renseigné Repère calculé : Non renseigné

PHEC : Non renseigné

SOURCE DE REPÉRAGE : REPÈRES DE CRUES ISSUS DU RECENSEMENT MENÉ PAR LA DREAL PACA -

Type de repérage : Source bibliographique

Organisme : DREAL Provence-Alpes-Cote d'Azur