

Commune : **LA SALLE-LES-ALPES** |

Chemin du Ruisseau

Commentaires : Bez, du (torrent) - l'adresse du titre est obtenue par croisement entre la bd adresse et les coordonnées du site.

1 Repère(s) sur le site


GÉNÉRAL


Unité de gestion : Grand Delta
Code : RepCrue_PACA05_093 **Date de mise à jour :** 16/06/2017
Auteur : DREAL PACA



GÉOLOCALISATION

Coordonnées WGS84 : X: 6.55460085 / Y: 44.94256240
Coordonnées RGF93 (Lambert 93) X: 980292.81 / Y: 6433349.58
Coordonnées RGF93 (ETRS89) : X: 6.5546009 / Y: 44.9425624




 **24 juillet 1995**
 Nature de l'inondation : **Débordement de cours d'eau** Nature du repère : **Laisse d'inondation**

Commentaires : 05_SalleLesAlpes_Bez_1995-07_1 Plus d'infos : http://carmen.developpement-durable.gouv.fr/IHM/metadata/PACA/Publication/Marques_Crues/Technique/05_SalleLesAlpes_Bez_1995-07_1.pdf

GÉNÉRAL

Code : RepCrue_PACA05_093_1 **Date de mise à jour :** 11/02/2021
Auteur : DREAL PACA



MARQUE

Maximum de l'inondation : Oui
Visibilité : Non renseigné **État du repère :** Non renseigné
Pérennité : Non renseigné **Repère calculé :** Non renseigné
PHEC : Non renseigné

SOURCE DE REPÉRAGE : REPÈRES DE CRUES ISSUS DU RECENSEMENT MENÉ PAR LA DREAL PACA -

Type de repérage : Source bibliographique
Organisme(s) : DREAL Provence-Alpes-Cote d'Azur