	Commune : SAINT-SAUVEUR 5027 Les Sallettes	Rivière : Le torrent des Vachères	
Commentaires : - l'adresse du titre est obtenue par croisement entre la bd adresse et les coordonnées du site.		1	Repère(s) sur le site


GÉNÉRAL

Unité de gestion : Grand Delta
Code : RepCrue_PACA05_091 **Date de mise à jour :** 16/06/2017
Auteur : DREAL PACA





GÉOLOCALISATION

Coordonnées WGS84 : X: 6.52193487 / Y: 44.51878520
Coordonnées RGF93 (Lambert 93) : X: 979817.49 / Y: 6386210.05
Coordonnées RGF93 (ETRS89) : X: 6.5219349 / Y: 44.5187852
Code Hydro: X0320500 **Rive de référence:** Non renseigné

	Mai 1856 Nature de l'inondation : Débordement de cours d'eau	Nature du repère : Non renseigné
Commentaires : 05_StSauveur_Vacheres_1856-05 Plus d'infos : http://carmen.developpement-durable.gouv.fr/IHM/metadata/PACA/Publication/Marques_Crues/Technique/05_StSauveur_Vacheres_1856-05.pdf		

GÉNÉRAL

Code : RepCrue_PACA05_091_1 **Date de mise à jour :** 11/02/2021
Auteur : DREAL PACA



MARQUE

Maximum de l'inondation : Oui
Visibilité : Non renseigné **État du repère :** Non renseigné
Pérennité : Non renseigné **Repère calculé :** Non renseigné
PHEC : Non renseigné

SOURCE DE REPÉRAGE : REPÈRES DE CRUES ISSUS DU RECENSEMENT MENÉ PAR LA DREAL PACA -

Type de repérage : Source bibliographique
Organisme : DREAL Provence-Alpes-Cote d'Azur