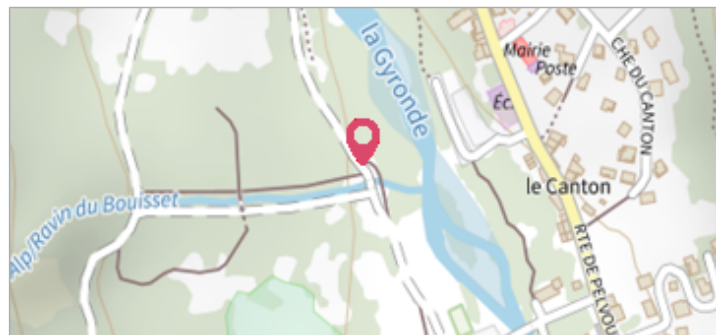

	Commune : VALLOUISE-PELVOUX	
Commentaires : Juliane, de la (torrent) - l'adresse du titre est obtenue par croisement entre la bd adresse et les coordonnées du site.		1 Repère(s) sur le site

GÉNÉRAL	
Unité de gestion : Grand Delta	
Code : RepCrue_PACA05_086	Date de mise à jour : 16/06/2017
Auteur : DREAL PACA	




GÉOLOCALISATION	
Coordonnées WGS84 : X: 6.48526452 / Y: 44.86791310	
Coordonnées RGF93 (Lambert 93) X: 975194.82 / Y: 6424822.78	
Coordonnées RGF93 (ETRS89) : X: 6.4852645 / Y: 44.8679131	

	6 Juillet 1987	Nature de l'inondation : Débordement de cours d'eau
	Nature du repère : Non renseigné	

Commentaires : 05_Pelvoux_Bouisset_1987-07 Plus d'infos : http://carmen.developpement-durable.gouv.fr/IHM/metadata/PACA/Publication/Marques_Crues/Technique/05_Pelvoux_Bouisset_1987-07.pdf	
--	--

GÉNÉRAL	
Code : RepCrue_PACA05_086_1	Date de mise à jour :
Auteur : DREAL PACA	11/02/2021



MARQUE	
Maximum de l'inondation : Oui	Visibilité : Non renseigné
Pérennité : Non renseigné	État du repère : Non renseigné
PHEC : Non renseigné	

SOURCE DE REPÉRAGE : REPÈRES DE CRUES ISSUS DU RECENSEMENT MENÉ PAR LA DREAL PACA -	
Type de repérage : Source bibliographique	
Organisme : DREAL Provence-Alpes-Cote d'Azur	