
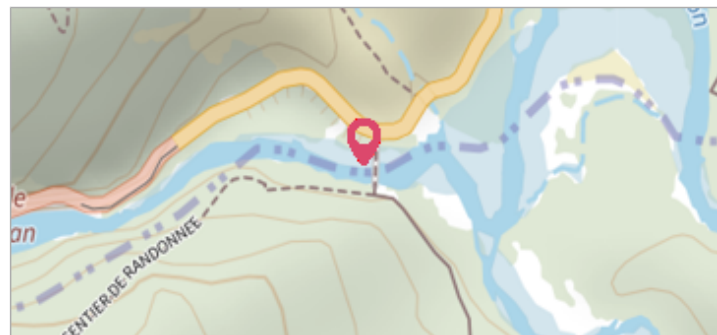


| | | |
|--|---------------------------|--------------------------------|
|  | Commune : TRIGANCE | Rivière : Le Verdon |
| <h2 style="margin: 0;">Pont Carajuan</h2> | | |
| Commentaires : - l'adresse du titre est obtenue par croisement entre la bd adresse et les coordonnées du site. | | 1 Repère(s) sur le site |


GÉNÉRAL

Unité de gestion : Grand Delta
Code : RepCrue_PACA04_062 **Date de mise à jour :** 16/06/2017
Auteur : DREAL PACA



GÉOLOCALISATION

Coordonnées WGS84 : X: 6.43198525 / Y: 43.79179280
Coordonnées RGF93 (Lambert 93) X: 976185.06 / Y: 6305200.27
Coordonnées RGF93 (ETRS89) : X: 6.4319853 / Y: 43.7917928
Code Hydro: X2--0200 **Rive de référence:** Non renseigné

| | | |
|---|---|---|
|  | <h2 style="margin: 0;">5 novembre 1994</h2> | Altitude calculée de l'eau : non déterminé |
| Nature de l'inondation : Débordement de cours d'eau | | Nature du repère : Laisse d'inondation |

Commentaires : 04_Rougon_Verdon_1994-11_2 Plus d'infos : http://carmen.developpement-durable.gouv.fr/IHM/metadata/PACA/Publication/Marques_Crues/Technique/04_Rougon_Verdon_1994-11_2.pdf

GÉNÉRAL

Code : RepCrue_PACA04_062_1 **Date de mise à jour :** 11/02/2021
Auteur : DREAL PACA



MARQUE

Maximum de l'inondation : Oui
Visibilité : Non renseigné **État du repère :** Non renseigné
Pérennité : Non renseigné **Repère calculé :** Non renseigné
PHEC : Non renseigné

SOURCE DE REPÉRAGE : REPÈRES DE CRUES ISSUS DU RECENSEMENT MENÉ PAR LA DREAL PACA -

Type de repérage : Source bibliographique
Organisme(s) : DREAL Provence-Alpes-Cote d'Azur

NIVELLEMENT INITIAL

Méthode : Non renseigné
Référence nivelée : Autre type de référence
Système altimétrique : NGF IGN 1969 (système normal)
Différence entre le niveau d'eau et la référence (en m) : 2.000 m