
Commune : **DIGNE-LES-BAINS**

Rivière : **Le torrent des Eaux Chaudes**

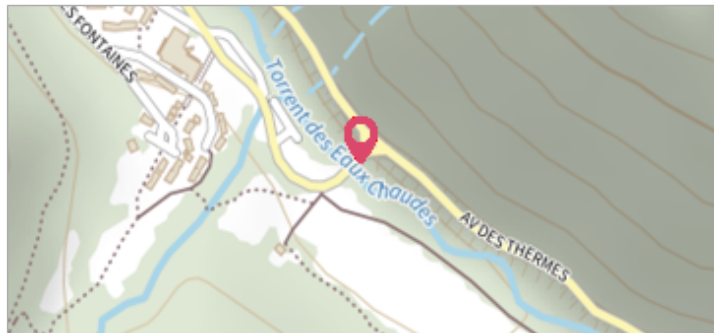
Proche 9638 Place de la Petite Etuve, LE VALLON DES SOURCES

Commentaires : - l'adresse du titre est obtenue par croisement entre la bd adresse et les coordonnées du site.

1 Repère(s) sur le site


GÉNÉRAL

Unité de gestion : Grand Delta
Code : RepCrue_PACA04_054 **Date de mise à jour :** 16/06/2017
Auteur : DREAL PACA



GÉOLOCALISATION

Coordonnées WGS84 : X: 6.25553921 / Y: 44.08197770
Coordonnées RGF93 (Lambert 93) X: 960665.01 / **Y:** 6336815.89
Coordonnées RGF93 (ETRS89) : X: 6.2555392 / Y: 44.0819777
Code Hydro: X1230520 **Rive de référence:** Non renseigné


7 Janvier 1994


Nature de l'inondation : **Débordement de cours d'eau**

Nature du repère : **Laisse d'inondation**

Commentaires : 04_DigneLesBains_EauxChaudes_1994-01_1 Plus d'infos : http://carmen.developpement-durable.gouv.fr/IHM/metadata/PACA/Publication/Marques_Cruces/Technique/04_DigneLesBains_EauxChaudes_1994-01_1.pdf

GÉNÉRAL

Code : RepCrue_PACA04_054_1 **Date de mise à jour :** 11/02/2021
Auteur : DREAL PACA



MARQUE

Maximum de l'inondation : Oui
Visibilité : Non renseigné **État du repère :** Non renseigné
Pérennité : Non renseigné **Repère calculé :** Non renseigné
PHEC : Non renseigné

SOURCE DE REPÉRAGE : REPÈRES DE CRUES ISSUS DU RECENSEMENT MENÉ PAR LA DREAL PACA -

Type de repérage : Source bibliographique
Organisme : DREAL Provence-Alpes-Cote d'Azur