
	Commune : <b>DIGNE-LES-BAINS</b> <b>9001 BARBEJAS</b>	Rivière : <b>Le torrent des Eaux Chaudes</b>
---	--	--

<b>Commentaires :</b> - l'adresse du titre est obtenue par croisement entre la bd adresse et les coordonnées du site.	<b>1</b> Repère(s) sur le site
---	--------------------------------

**GÉNÉRAL**

---


**Unité de gestion :** Grand Delta  
**Code :** RepCrue\_PACA04\_052      **Date de mise à jour :** 16/06/2017  
**Auteur :** DREAL PACA



**GÉOLOCALISATION**

---

**Coordonnées WGS84 :** X: 6.25025871 / Y: 44.08707360  
**Coordonnées RGF93 (Lambert 93)** X: 960219.15 / Y: 6337364.18  
**Coordonnées RGF93 (ETRS89)** : X: 6.2502587 / Y: 44.0870736  
**Code Hydro:** X1230520      **Rive de référence:** Non renseigné


	<b>8 septembre 1994</b> Nature de l'inondation : <b>Débordement de cours d'eau</b>	Nature du repère : <b>Laisse d'inondation</b>
---	---	---

**Commentaires :** 04\_DigneLesBains\_EauxChaudes\_1994-09\_1 Plus d'infos : [http://carmen.developpement-durable.gouv.fr/IHM/metadata/PACA/Publication/Marques\\_Crues/Technique/04\\_DigneLesBains\\_EauxChaudes\\_1994-09\\_1.pdf](http://carmen.developpement-durable.gouv.fr/IHM/metadata/PACA/Publication/Marques_Crues/Technique/04_DigneLesBains_EauxChaudes_1994-09_1.pdf)

**GÉNÉRAL**

---

**Code :** RepCrue\_PACA04\_052\_1      **Date de mise à jour :** 11/02/2021  
**Auteur :** DREAL PACA



**MARQUE**

---

**Maximum de l'inondation :** Oui  
**Visibilité :** Non renseigné      **État du repère :** Non renseigné  
**Pérennité :** Non renseigné      **Repère calculé :** Non renseigné  
**PHEC :** Non renseigné

**SOURCE DE REPÉRAGE : REPÈRES DE CRUES ISSUS DU RECENSEMENT MENÉ PAR LA DREAL PACA -**

---

**Type de repérage :** Source bibliographique  
**Organisme(s) :** DREAL Provence-Alpes-Cote d'Azur