

Commune : **DIGNE-LES-BAINS** | Rivière : **Le torrent des Eaux Chaudes**

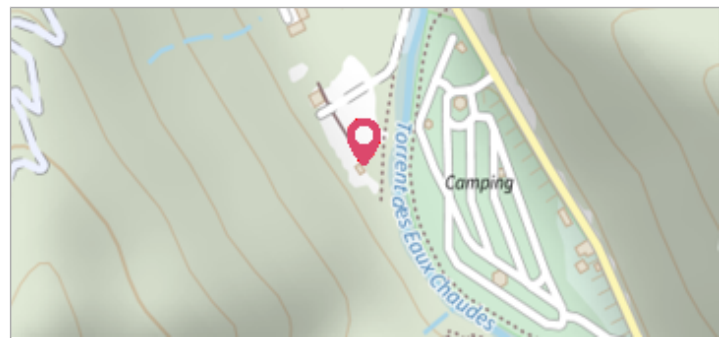
Proche 32 Avenue des Thermes

Commentaires : - l'adresse du titre est obtenue par croisement entre la bd adresse et les coordonnées du site.

1 Repère(s) sur le site

GÉNÉRAL

Unité de gestion : Grand Delta
Code : RepCrue_PACA04_051 **Date de mise à jour :** 16/06/2017
Auteur : DREAL PACA



GÉOLOCALISATION



Coordonnées WGS84 : X: 6.24932661 / Y: 44.08586540
Coordonnées RGF93 (Lambert 93) X: 960150.09 / Y: 6337226.98
Coordonnées RGF93 (ETRS89) : X: 6.2493266 / Y: 44.0858654
Code Hydro: X1230520 **Rive de référence:** Non renseigné

8 Septembre 1994 Nature de l'inondation : **Débordement de cours d'eau** Nature du repère : **Laisse d'inondation**

Commentaires : 04_DigneLesBains_EauxChaudes_1994-09_3 Plus d'infos : http://carmen.developpement-durable.gouv.fr/IHM/metadata/PACA/Publication/Marques_Crues/Technique/04_DigneLesBains_EauxChaudes_1994-09_3.pdf

GÉNÉRAL

Code : RepCrue_PACA04_051_1 **Date de mise à jour :** 11/02/2021
Auteur : DREAL PACA



MARQUE

Maximum de l'inondation : Oui
Visibilité : Non renseigné **État du repère :** Non renseigné
Pérennité : Non renseigné **Repère calculé :** Non renseigné
PHEC : Non renseigné

SOURCE DE REPÉRAGE : REPÈRES DE CRUES ISSUS DU RECENSEMENT MENÉ PAR LA DREAL PACA -

Type de repérage : Source bibliographique
Organisme : DREAL Provence-Alpes-Cote d'Azur