
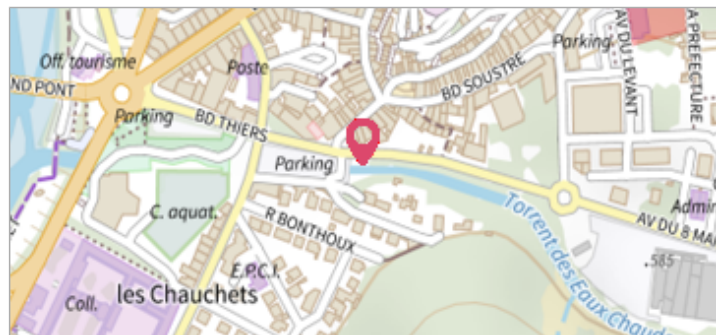



|   |  |  |
|---|--|--|
|    | Commune : <b>DIGNE-LES-BAINS</b><br><b>1 Avenue du 8 Mai 1945 #2</b> | Rivière : <b>Le torrent des Eaux Chaudes</b> |
| <b>Commentaires</b> : Mardaric, le (ruisseau) - l'adresse du titre est obtenue par croisement entre la bd adresse et les coordonnées du site. |  | <b>1</b> Repère(s) sur le site               |

|                                       |   |
|---------------------------------------|---|
| <b>GÉNÉRAL</b>                        |   |
| <b>Unité de gestion</b> : Grand Delta |   |
| <b>Code</b> : RepCrue_PACA04_049      | <b>Date de mise à jour</b> : 16/06/2017 |
| <b>Auteur</b> : DREAL PACA            |   |



|   |  |
|---|--|
| <b>GÉOLOCALISATION</b>  |  |
| <b>Coordonnées WGS84</b> : X: 6.23438514 / Y: 44.09034360   |  |
| <b>Coordonnées RGF93 (Lambert 93)</b> X: 958934.13 / Y: 6337675.01  |  |
| <b>Coordonnées RGF93 (ETRS89)</b> : X: 6.2343851 / Y: 44.0903436<br><b>Code Hydro</b> : X1230520 <b>Rive de référence</b> : Non renseigné |  |



# 7 Janvier 1994


Nature de l'inondation : **Débordement de cours d'eau**

Nature du repère : **Laisse d'inondation**

**Commentaires** : 04\_DigneLesBains\_EauxChaudes\_1994-01\_2 Plus d'infos :

[http://carmen.developpement-durable.gouv.fr/IHM/metadata/PACA/Publication/Marques\\_Crues/Technique/04\\_DigneLesBains\\_EauxChaudes\\_1994-01\\_2.pdf](http://carmen.developpement-durable.gouv.fr/IHM/metadata/PACA/Publication/Marques_Crues/Technique/04_DigneLesBains_EauxChaudes_1994-01_2.pdf)

|                                    |                              |
|------------------------------------|------------------------------|
| <b>GÉNÉRAL</b>                     |                              |
| <b>Code</b> : RepCrue_PACA04_049_1 | <b>Date de mise à jour</b> : |
| <b>Auteur</b> : DREAL PACA         | 11/02/2021                   |



|                                      |                                       |
|--------------------------------------|---------------------------------------|
| <b>MARQUE</b>                        |                                       |
| <b>Maximum de l'inondation</b> : Oui |                                       |
| <b>Visibilité</b> : Non renseigné    | <b>État du repère</b> : Non renseigné |
| <b>Pérennité</b> : Non renseigné     | <b>Repère calculé</b> : Non renseigné |
| <b>PHEC</b> : Non renseigné          |                                       |

|   |  |
|---|--|
| <b>SOURCE DE REPÉRAGE : REPÈRES DE CRUES ISSUS DU RECENSEMENT MENÉ PAR LA DREAL PACA -</b>              |  |
| <b>Type de repérage</b> : Source bibliographique<br><b>Organisme</b> : DREAL Provence-Alpes-Cote d'Azur |  |