
Commune : **GAP**
Rivière : **La Luye**

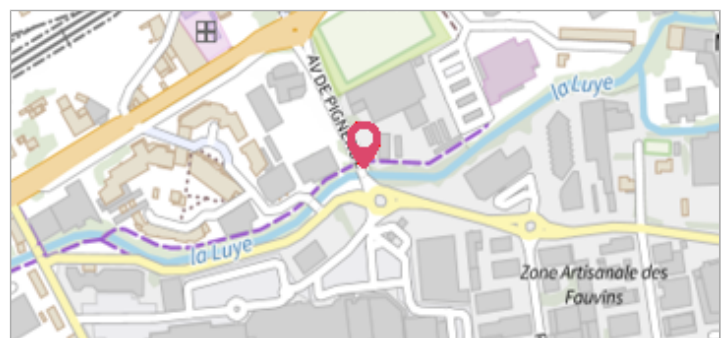
9001 Avenue de Pignerol

Commentaires : - l'adresse du titre est obtenue par croisement entre la bd adresse et les coordonnées du site.

1 Repère(s) sur le site


GÉNÉRAL

Unité de gestion : Grand Delta
Code : RepCrue_PACA05_078 **Date de mise à jour :** 16/06/2017
Auteur : DREAL PACA



GÉOLOCALISATION


Coordonnées WGS84 : X: 6.09348736 / Y: 44.56424590
Coordonnées RGF93 (Lambert 93) X: 945598.2 / Y: 6389830.09
Coordonnées RGF93 (ETRS89) : X: 6.0934874 / Y: 44.5642459
Code Hydro: X0600500 **Rive de référence:** Non renseigné


5 novembre 1994
Nature de l'inondation : **Débordement de cours d'eau**
Nature du repère : **Laisse d'inondation**

Commentaires : 05_Gap_Luye_1994-11_1 Plus d'infos : http://carmen.developpement-durable.gouv.fr/IHM/metadata/PACA/Publication/Marques_Crues/Technique/05_Gap_Luye_1994-11_1.pdf

GÉNÉRAL

Code : RepCrue_PACA05_078_1 **Date de mise à jour :** 11/02/2021
Auteur : DREAL PACA



MARQUE

Maximum de l'inondation : Oui
Visibilité : Non renseigné **État du repère :** Non renseigné
Pérennité : Non renseigné **Repère calculé :** Non renseigné
PHEC : Non renseigné

SOURCE DE REPÉRAGE : REPÈRES DE CRUES ISSUS DU RECENSEMENT MENÉ PAR LA DREAL PACA -

Type de repérage : Source bibliographique
Organisme(s) : DREAL Provence-Alpes-Cote d'Azur