


| | | |
|---|----------------------------------|--------------------------------|
|  | Commune : GAP | |
| | 20 B Chemin des Graverons | 2 Repère(s) sur le site |

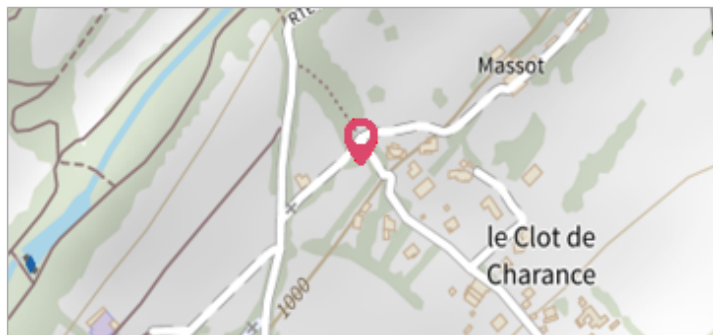
GÉNÉRAL

Unité de gestion : Grand Delta

Code : RepCrue_PACA05_155

Date de mise à jour : 16/06/2017

Auteur : DREAL PACA




GÉOLOCALISATION

Coordonnées WGS84 : X: 6.05869064 / Y: 44.57908830

Coordonnées RGF93 (Lambert 93) : X: 942773.16 / Y: 6391369.94

Coordonnées RGF93 (ETRS89) : X: 6.0586906 / Y: 44.5790883

| | | |
|---|-------------|--|
|  | 1935 | Nature de l'inondation : Débordement de cours d'eau |
|---|-------------|--|

Nature du repère : **Non renseigné**

Commentaires : 05_Gap_Malecombe_1935 Plus d'infos :

http://carmen.developpement-durable.gouv.fr/IHM/metadata/PACA/Publication/Marques_Cruces/Technique/05_Gap_Malecombe_1935.pdf

GÉNÉRAL

Code : RepCrue_PACA05_155_2

Date de mise à jour :

Auteur : DREAL PACA

11/02/2021

MARQUE

Maximum de l'inondation : Oui

Visibilité : Non renseigné

État du repère : Non renseigné

Pérennité : Non renseigné

Repère calculé : Non renseigné

PHEC : Non renseigné

SOURCE DE REPÉRAGE : REPÈRES DE CRUES ISSUS DU RECENSEMENT MENÉ PAR LA DREAL PACA -

Type de repérage : Source bibliographique

Organisme : DREAL Provence-Alpes-Cote d'Azur