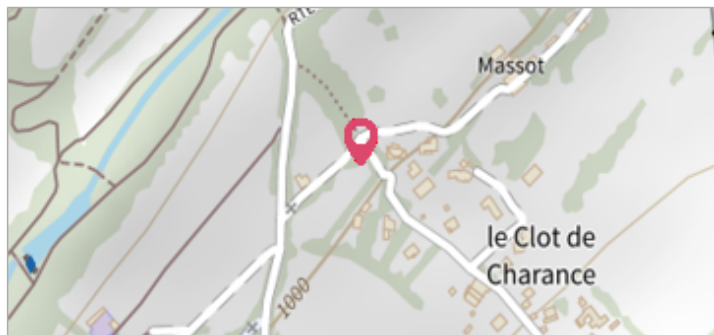
	Commune : <b>GAP</b>	
	<b>20 B Chemin des Graverons</b>	
<b>Commentaires</b> : Rivet, du (torrent) - l'adresse du titre est obtenue par croisement entre la bd adresse et les coordonnées du site.		<b>2</b> Repère(s) sur le site

**GÉNÉRAL**

---


**Unité de gestion** : Grand Delta  
**Code** : RepCrue\_PACA05\_155      **Date de mise à jour** : 16/06/2017  
**Auteur** : DREAL PACA



**GÉOLOCALISATION**

---

**Coordonnées WGS84** : X: 6.05869064 / Y: 44.57908830  
**Coordonnées RGF93 (Lambert 93)** X: 942773.16 / Y: 6391369.94  
**Coordonnées RGF93 (ETRS89)** : X: 6.0586906 / Y: 44.5790883


	<b>1751</b>	Nature de l'inondation : <b>Débordement de cours d'eau</b>	Nature du repère : <b>Non renseigné</b>

**Commentaires** : 05\_Gap\_Malecombe\_1751 Plus d'infos : [http://carmen.developpement-durable.gouv.fr/IHM/metadata/PACA/Publication/Marques\\_Crues/Technique/05\\_Gap\\_Malecombe\\_1751.pdf](http://carmen.developpement-durable.gouv.fr/IHM/metadata/PACA/Publication/Marques_Crues/Technique/05_Gap_Malecombe_1751.pdf)

**GÉNÉRAL**

---

**Code** : RepCrue\_PACA05\_155\_1      **Date de mise à jour** : 11/02/2021  
**Auteur** : DREAL PACA



**MARQUE**

---

**Maximum de l'inondation** : Oui  
**Visibilité** : Non renseigné      **État du repère** : Non renseigné  
**Pérennité** : Non renseigné      **Repère calculé** : Non renseigné  
**PHEC** : Non renseigné

**SOURCE DE REPÉRAGE : REPÈRES DE CRUES ISSUS DU RECENSEMENT MENÉ PAR LA DREAL PACA -**

---

**Type de repérage** : Source bibliographique  
**Organisme** : DREAL Provence-Alpes-Cote d'Azur