	Commune : MALIJAI	Rivière : La Bléone
	3 Place du Château #2	
Commentaires : - l'adresse du titre est obtenue par croisement entre la bd adresse et les coordonnées du site.		1 Repère(s) sur le site


GÉNÉRAL

Unité de gestion : Grand Delta
Code : RepCrue_PACA04_038 **Date de mise à jour :** 16/06/2017
Auteur : DREAL PACA





GÉOLOCALISATION

Coordonnées WGS84 : X: 6.02936101 / Y: 44.04453070
Coordonnées RGF93 (Lambert 93) : X: 942724.14 / Y: 6331937.56
Coordonnées RGF93 (ETRS89) : X: 6.029361 / Y: 44.0445307
Code Hydro: X12-0400 **Rive de référence:** Non renseigné

	Novembre 2000	
	Nature de l'inondation : Débordement de cours d'eau	Nature du repère : Laisse d'inondation
Commentaires : 04_Maljai_Bleone_2000-11 Plus d'infos : http://carmen.developpement-durable.gouv.fr/IHM/metadata/PACA/Publication/Marques_Cruces/Technique/04_Maljai_Bleone_2000-11.pdf		

GÉNÉRAL

Code : RepCrue_PACA04_038_1 **Date de mise à jour :** 11/02/2021
Auteur : DREAL PACA



MARQUE

Maximum de l'inondation : Oui
Visibilité : Non renseigné **État du repère :** Non renseigné
Pérennité : Non renseigné **Repère calculé :** Non renseigné
PHEC : Non renseigné

SOURCE DE REPÉRAGE : REPÈRES DE CRUES ISSUS DU RECENSEMENT MENÉ PAR LA DREAL PACA -

Type de repérage : Source bibliographique
Organisme : DREAL Provence-Alpes-Cote d'Azur