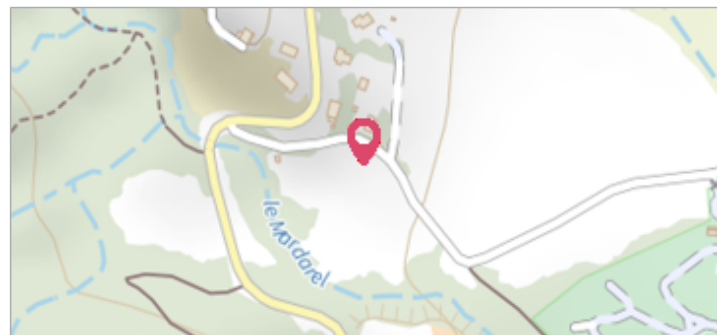
	Commune : NEFFES 5190 Les Pres	
Commentaires : Bonne, de (torrent) - l'adresse du titre est obtenue par croisement entre la bd adresse et les coordonnées du site.		2

Repère(s) sur le site


GÉNÉRAL

Unité de gestion : Grand Delta
Code : RepCrue_PACA05_070 **Date de mise à jour** : 16/06/2017
Auteur : DREAL PACA



GÉOLOCALISATION


Coordonnées WGS84 : X: 6.02444860 / Y: 44.49905220
Coordonnées RGF93 (Lambert 93) X: 940397.1 / Y: 6382381.15
Coordonnées RGF93 (ETRS89) : X: 6.0244486 / Y: 44.4990522

	Octobre 1993 Nature de l'inondation : Débordement de cours d'eau	Nature du repère : Non renseigné
---	---	---

Commentaires : 05_Neffes_Rousine_1993-10 Plus d'infos : http://carmen.developpement-durable.gouv.fr/IHM/metadata/PACA/Publication/Marques_Crues/Technique/05_Neffes_Rousine_1993-10.pdf

GÉNÉRAL

Code : RepCrue_PACA05_070_2 **Date de mise à jour** : 11/02/2021
Auteur : DREAL PACA



MARQUE

Maximum de l'inondation : Oui
Visibilité : Non renseigné **État du repère** : Non renseigné
Pérennité : Non renseigné **Repère calculé** : Non renseigné
PHEC : Non renseigné

SOURCE DE REPÉRAGE : REPÈRES DE CRUES ISSUS DU RECENSEMENT MENÉ PAR LA DREAL PACA -

Type de repérage : Source bibliographique
Organisme(s) : DREAL Provence-Alpes-Cote d'Azur