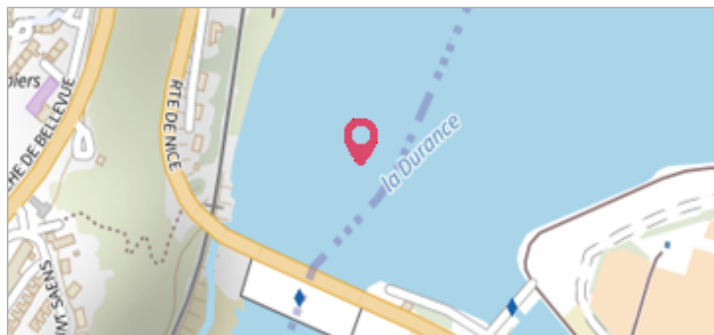
	Commune : CHATEAU-ARNOUX-SAINT-AUBAN	Rivière : La Durance	Proche 21 Route de Nice	
Commentaires : - l'adresse du titre est obtenue par croisement entre la bd adresse et les coordonnées du site.			2	Repère(s) sur le site


GÉNÉRAL

Unité de gestion : Grand Delta
Code : RepCrue_PACA04_036 **Date de mise à jour :** 16/06/2017
Auteur : DREAL PACA




GÉOLOCALISATION

Coordonnées WGS84 : X: 6.01255335 / Y: 44.08646630
Coordonnées RGF93 (Lambert 93) : X: 941200.38 / Y: 6336542.03
Coordonnées RGF93 (ETRS89) : X: 6.0125534 / Y: 44.0864663
Code Hydro: X---0000 **Rive de référence:** Non renseigné

	8 Novembre 1886	Altitude calculée de l'eau : non déterminé
Nature de l'inondation : Débordement de cours d'eau		Nature du repère : Laisse d'inondation
Commentaires : 04_ChateauArnouxStAuban_Durance_1886-11 Plus d'infos : http://carmen.developpement-durable.gouv.fr/IHM/metadata/PACA/Publication/Marques_Cruces/Technique/04_ChateauArnouxStAuban_Durance_1886-11.pdf		

GÉNÉRAL

Code : RepCrue_PACA04_036_2 **Date de mise à jour :** 11/02/2021
Auteur : DREAL PACA



MARQUE

Maximum de l'inondation : Oui
Visibilité : Non renseigné **État du repère :** Non renseigné
Pérennité : Non renseigné **Repère calculé :** Non renseigné
PHEC : Non renseigné

SOURCE DE REPÉRAGE : REPÈRES DE CRUES ISSUS DU RECENSEMENT MENÉ PAR LA DREAL PACA -

Type de repérage : Source bibliographique
Organisme : DREAL Provence-Alpes-Cote d'Azur

NIVELLEMENT INITIAL

Méthode : Non renseigné
Référence nivelée : Autre type de référence
Système altimétrique : NGF IGN 1969 (système normal)
Différence entre le niveau d'eau et la référence (en m) : 5.200 m