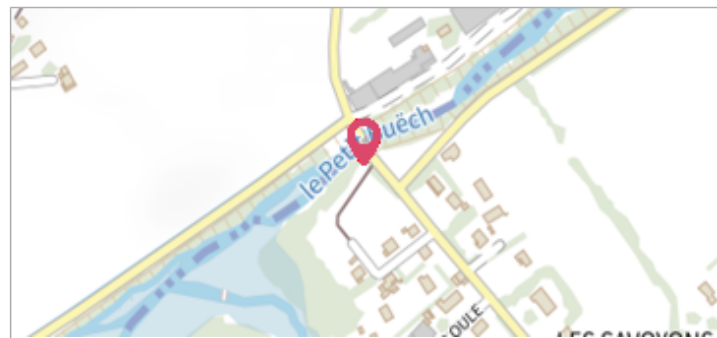



	Commune : FURMEYER	Rivière : Le Petit Buëch
5083 Route des Meules, LA GRANDE PIECE		
Commentaires : - l'adresse du titre est obtenue par croisement entre la bd adresse et les coordonnées du site.		1 Repère(s) sur le site



GÉNÉRAL	
Unité de gestion : Grand Delta	
Code : RepCrue_PACA05_064	Date de mise à jour : 16/06/2017
Auteur : DREAL PACA	



GÉOLOCALISATION	
Coordonnées WGS84 : X: 5.84997594 / Y: 44.53936100	
Coordonnées RGF93 (Lambert 93) X: 926373.84 / Y: 6386340.02	
Coordonnées RGF93 (ETRS89) : X: 5.8499759 / Y: 44.539361	
Code Hydro: X1020500	Rive de référence: Non renseigné

	25 Mai 2008	Nature de l'inondation : Débordement de cours d'eau	Nature du repère : Laisse d'inondation
Commentaires : 05_Furmeyer_PetitBuech_2008-05 Plus d'infos : http://carmen.developpement-durable.gouv.fr/IHM/metadata/PACA/Publication/Marques_Cruces/Technique/05_Furmeyer_PetitBuech_2008-05.pdf			

GÉNÉRAL	
Code : RepCrue_PACA05_064_1	Date de mise à jour : 11/02/2021
Auteur : DREAL PACA	



MARQUE	
Maximum de l'inondation : Oui	
Visibilité : Non renseigné	État du repère : Non renseigné
Pérennité : Non renseigné	Repère calculé : Non renseigné
PHEC : Non renseigné	

SOURCE DE REPÉRAGE : REPÈRES DE CRUES ISSUS DU RECENSEMENT MENÉ PAR LA DREAL PACA -	
Type de repérage : Source bibliographique	
Organisme : DREAL Provence-Alpes-Cote d'Azur	