
Commune : **LARAGNE-MONTEGLIN**

Rivière : **Le Buëch**

**14 Chemin des Îles**

**Commentaires :** - l'adresse du titre est obtenue par croisement entre la bd adresse et les coordonnées du site.

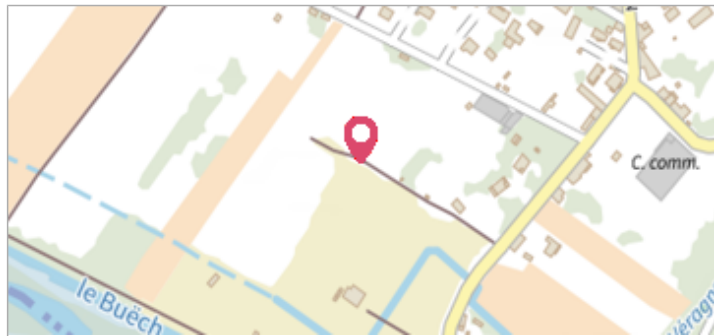
**1** Repère(s) sur le site

**GÉNÉRAL**

**Unité de gestion :** Grand Delta

**Code :** RepCrue\_PACA05\_060 **Date de mise à jour :** 16/06/2017

**Auteur :** DREAL PACA




**GÉOLOCALISATION**

**Coordonnées WGS84 :** X: 5.81933670 / Y: 44.31086300

**Coordonnées RGF93 (Lambert 93) :** X: 924847.32 / Y: 6360885.4

**Coordonnées RGF93 (ETRS89) :** X: 5.8193367 / Y: 44.310863

**Code Hydro:** X10-0400 **Rive de référence:** Non renseigné


**16 Octobre 1868**

Nature de l'inondation : **Débordement de cours d'eau**


Nature du repère : **Non renseigné**

**Commentaires :** 05\_LaragneMonteglin\_Buech\_1868-10 Plus d'infos : [http://carmen.developpement-durable.gouv.fr/IHM/metadata/PACA/Publication/Marques\\_Cruces/Technique/05\\_LaragneMonteglin\\_Buech\\_1868-10.pdf](http://carmen.developpement-durable.gouv.fr/IHM/metadata/PACA/Publication/Marques_Cruces/Technique/05_LaragneMonteglin_Buech_1868-10.pdf)

**GÉNÉRAL**

**Code :** RepCrue\_PACA05\_060\_1 **Date de mise à jour :** 11/02/2021

**Auteur :** DREAL PACA



**MARQUE**

**Maximum de l'inondation :** Oui

**Visibilité :** Non renseigné **État du repère :** Non renseigné

**Pérennité :** Non renseigné **Repère calculé :** Non renseigné

**PHEC :** Non renseigné

**SOURCE DE REPÉRAGE : REPÈRES DE CRUES ISSUS DU RECENSEMENT MENÉ PAR LA DREAL PACA -**

**Type de repérage :** Source bibliographique

**Organisme :** DREAL Provence-Alpes-Cote d'Azur