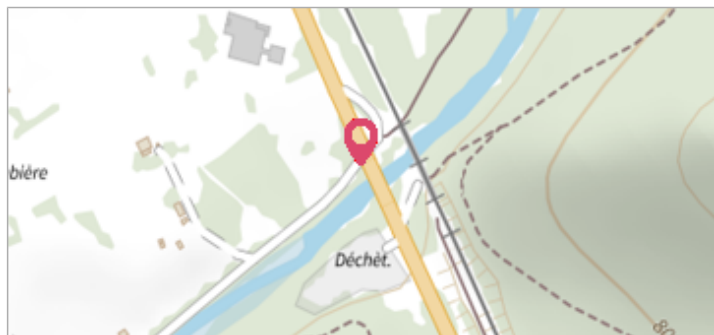

	Commune : ASPRES-SUR-BUECH	Rivière : Le Buëch
Proche 5521 Rabiere		
Commentaires : - l'adresse du titre est obtenue par croisement entre la bd adresse et les coordonnées du site.	1	
Repère(s) sur le site		


GÉNÉRAL	
Unité de gestion : Grand Delta	
Code : RepCrue_PACA05_056	Date de mise à jour : 16/06/2017
Auteur : DREAL PACA	



GÉOLOCALISATION	
Coordonnées WGS84 : X: 5.75555644 / Y: 44.51541640	
Coordonnées RGF93 (Lambert 93) X: 918969.99 / Y: 6383415.59	
Coordonnées RGF93 (ETRS89) : X: 5.7555564 / Y: 44.5154164	
Code Hydro : X10-0400	Rive de référence : Non renseigné

	25 Mai 2008	
Nature de l'inondation : Débordement de cours d'eau		Nature du repère : Laisse d'inondation
Commentaires : 05_AspresSurBuech_GrandBuech_2008-05 Plus d'infos : http://carmen.developpement-durable.gouv.fr/IHM/metadata/PACA/Publication/Marques_Cruces/Technique/05_AspresSurBuech_GrandBuech_2008-05.pdf		

GÉNÉRAL	
Code : RepCrue_PACA05_056_1	Date de mise à jour :
Auteur : DREAL PACA	11/02/2021



MARQUE	
Maximum de l'inondation : Oui	
Visibilité : Non renseigné	État du repère : Non renseigné
Pérennité : Non renseigné	Repère calculé : Non renseigné
PHEC : Non renseigné	

SOURCE DE REPÉRAGE : REPÈRES DE CRUES ISSUS DU RECENSEMENT MENÉ PAR LA DREAL PACA -	
Type de repérage : Source bibliographique	
Organisme : DREAL Provence-Alpes-Cote d'Azur	